COMUNE DELLA CITTÀ DI CHIUSI

Provincia di Siena



Piano Operativo

con contestuale variante al Piano Strutturale

SCHEDE DEL PATRIMONIO EDILIZIO ESISTENTE – UTOE 2 Propaggini di Chiusi città

Elab. QC.2

Aprile 2015

Sindaco e Assessore all'Urbanistica:
Stefano Scaramelli

Responsabile del Procedimento
Arch. Luisa Viti

Garante della Comunicazione
Leonardo Mazzini

Ufficio Urbanistica
Geom. Laura Fabiani
Geom. Emiliano Fastelli

GRUPPO DI LAVORO

Urbanistica
Urb. Daniele Rallo – *Progettista e responsabile gruppo di lavoro*
Urb. Raffaele Gerometta - *Responsabile Contrattuale*
Arch. Antonio Mugnai - *Responsabile Coordinamento Locale*
Arch. Sergio Vendrame - *Schedatura Patrimonio Edilizio*
Ing. Elettra Lowenthal - *VAS e VI*
Urb. Lisa De Gasper - *SIT e Cartografia*
Dott. Lucia Foltran - *Giovane Professionista*
Ing. Chiara Luciani - *Collaboratrice*
Urb. Laura Gatto – *Collaboratrice*

Geologia
Dott. Stefania Mencacci
Dott. Andrea Massi
Dott. Elisa Giommarelli

Idraulica
Ing. Lorenzo Castellani

Ecologia vegetale e del paesaggio
Dott. Carlo Blasi

Mobilità e Traffico
Ing. Massimo Ferrini
Ing. Michele Bartalini

Comune della Città di Chiusi

Provincia di Siena

Piano Operativo 2015

SCHEDATURA PATRIMONIO EDILIZIO - CENTRI ABITATI *Scheda Numero:* **02 . 001**

Toponomimo/via: via Santissima Annunziata

UTOE 2. Propaggini di Chiusi città

Estratto CTR



Estratto Catastale



Destinazione edificio da rilievo	residenziale	**Destinazione edificio da ctr**	edificio residenziale
Epoca di costruzione	ante 1954	**Stato di conservazione**	buono
Valore storico	nessuno	**Edificio compreso in AT numero**	
Superficie coperta mq	100	**Numero piani FT (edificio principale)**	3
Altezza ml (edificio principale)	8	**Volume complessivo mc**	578
Note		**Vincolo**	-

Foto 1



Foto 2



SCHEDATURA PATRIMONIO EDILIZIO - CENTRI ABITATI *Scheda Numero:* **02 . 002**

Toponomimo/via:	via Santissima Annunziata	**UTOE**	2. Propaggini di Chiusi città

Estratto CTR



Estratto Catastale

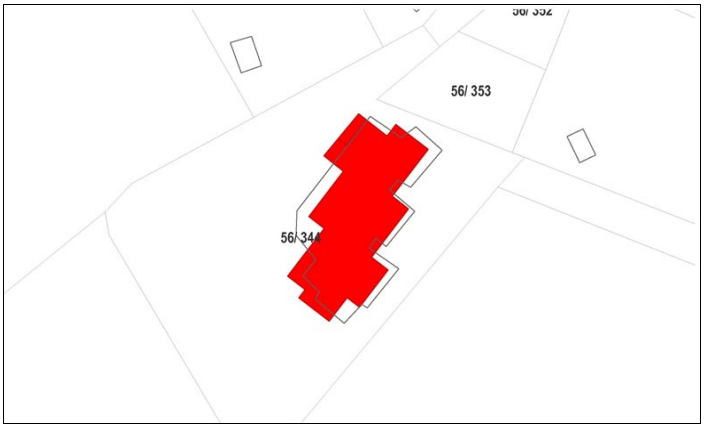

Destinazione edificio da rilievo	residenziale	**Destinazione edificio da ctr**	edificio residenziale
Epoca di costruzione	1955-1970	**Stato di conservazione**	buono
Valore storico	nessuno	**Edificio compreso in AT numero**	
Superficie coperta mq	325	**Numero piani FT (edificio principale)**	2
Altezza ml (edificio principale)	8	**Volume complessivo mc**	2803
Note		**Vincolo**	-

Foto 1



Foto 2



SCHEDATURA PATRIMONIO EDILIZIO - CENTRI ABITATI *Scheda Numero:* **02 . 003**

Toponomimo/via:	via Cassia Aurelia II	**UTOE**	2. Propaggini di Chiusi città

Estratto CTR

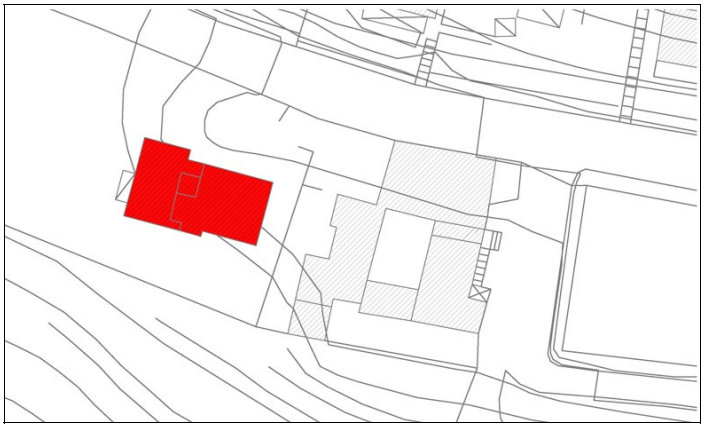

Estratto Catastale



Destinazione edificio da rilievo	residenziale	**Destinazione edificio da ctr**	edificio residenziale
Epoca di costruzione	ante 1954	**Stato di conservazione**	buono
Valore storico	nessuno	**Edificio compreso in AT numero**	
Superficie coperta mq	225	**Numero piani FT (edificio principale)**	2
Altezza ml (edificio principale)	7	**Volume complessivo mc**	1239
Note		**Vincolo**	-

Foto 1



Foto 2



SCHEDATURA PATRIMONIO EDILIZIO - CENTRI ABITATI *Scheda Numero:* **02 . 004**

Toponomimo/via: via Cassia Aurelia II

UTOE 2. Propaggini di Chiusi città

Estratto CTR

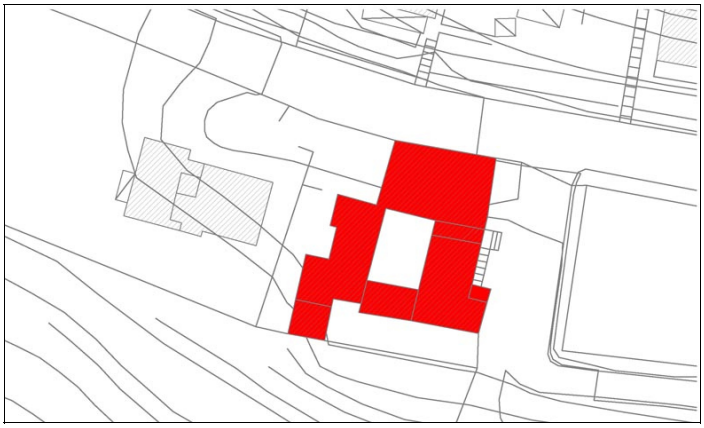

Estratto Catastale



Destinazione edificio da rilievo	residenziale	**Destinazione edificio da ctr**	edificio residenziale
Epoca di costruzione	ante 1954	**Stato di conservazione**	buono
Valore storico	nessuno	**Edificio compreso in AT numero**	
Superficie coperta mq	516	**Numero piani FT (edificio principale)**	3
Altezza ml (edificio principale)	11	**Volume complessivo mc**	5050
Note		**Vincolo**	-

Foto 1



Foto 2



Toponomimo/via:	via Cassia Aurelia II	**UTOE**	2. Propaggini di Chiusi città

Estratto CTR



Estratto Catastale

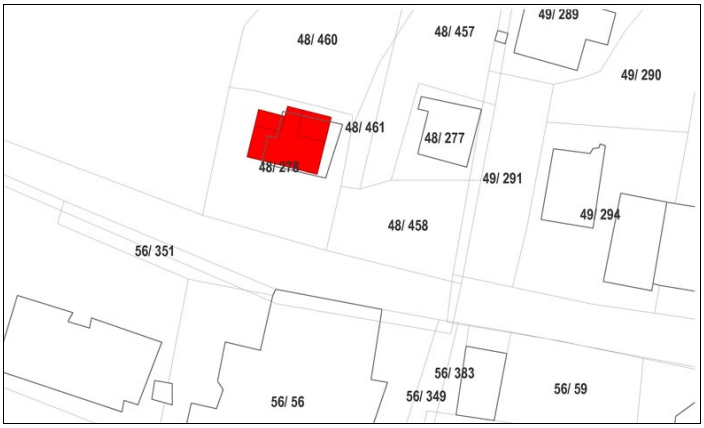

Destinazione edificio da rilievo	residenziale	**Destinazione edificio da ctr**	edificio residenziale
Epoca di costruzione	ante 1954	**Stato di conservazione**	buono
Valore storico	nessuno	**Edificio compreso in AT numero**	
Superficie coperta mq	91	**Numero piani FT (edificio principale)**	2
Altezza ml (edificio principale)	6	**Volume complessivo mc**	477
Note		**Vincolo**	-

Foto 1



Foto 2



SCHEDATURA PATRIMONIO EDILIZIO - CENTRI ABITATI *Scheda Numero:* **02 . 006**

Toponomimo/via: via Fossombrone

UTOE 2. Propaggini di Chiusi città

Estratto CTR



Estratto Catastale



Destinazione edificio da rilievo	residenziale	**Destinazione edificio da ctr**	edificio residenziale
Epoca di costruzione	1971-1993	**Stato di conservazione**	buono
Valore storico	nessuno	**Edificio compreso in AT numero**	
Superficie coperta mq	163	**Numero piani FT (edificio principale)**	1
Altezza ml (edificio principale)	4	**Volume complessivo mc**	693
Note		**Vincolo**	-

Foto 1



Foto 2



Toponomimo/via: via Fossombrone

UTOE 2. Propaggini di Chiusi città

Estratto CTR



Estratto Catastale



Destinazione edificio da rilievo	residenziale	**Destinazione edificio da ctr**	edificio residenziale
Epoca di costruzione	1955-1970	**Stato di conservazione**	buono
Valore storico	nessuno	**Edificio compreso in AT numero**	
Superficie coperta mq	168	**Numero piani FT (edificio principale)**	2
Altezza ml (edificio principale)	6	**Volume complessivo mc**	784
Note		**Vincolo**	-

Foto 1



Foto 2



SCHEDATURA PATRIMONIO EDILIZIO - CENTRI ABITATI *Scheda Numero:* **02 . 008**

Toponomimo/via:	via Cassia Aurelia II	**UTOE**	2. Propaggini di Chiusi città

Estratto CTR



Estratto Catastale



Destinazione edificio da rilievo	residenziale	**Destinazione edificio da ctr**	edificio residenziale
Epoca di costruzione	ante 1954	**Stato di conservazione**	buono
Valore storico	nessuno	**Edificio compreso in AT numero**	
Superficie coperta mq	438	**Numero piani FT (edificio principale)**	4
Altezza ml (edificio principale)	11	**Volume complessivo mc**	3697
Note	Attività commerciali al piano terra	**Vincolo**	-

Foto 1



Foto 2



Toponomimo/via:	via Cassia Aurelia II	**UTOE**	2. Propaggini di Chiusi città

Estratto CTR

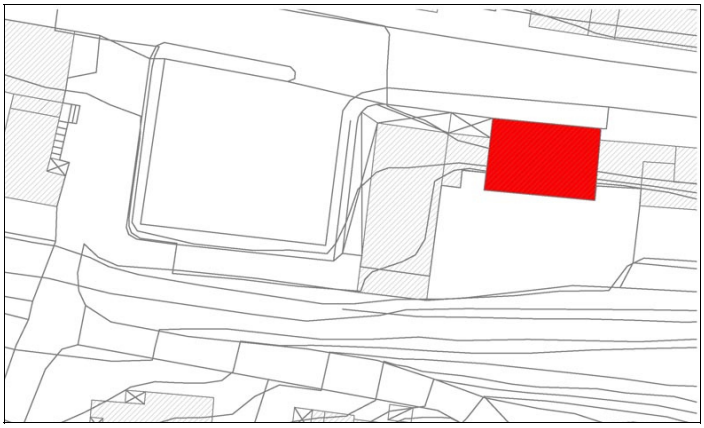

Estratto Catastale



Destinazione edificio da rilievo	residenziale	**Destinazione edificio da ctr**	edificio residenziale
Epoca di costruzione	ante 1954	**Stato di conservazione**	buono
Valore storico	nessuno	**Edificio compreso in AT numero**	
Superficie coperta mq	183	**Numero piani FT (edificio principale)**	4
Altezza ml (edificio principale)	11	**Volume complessivo mc**	2055
Note	Attività commerciali al piano terra	**Vincolo**	-

Foto 1



Foto 2



SCHEDATURA PATRIMONIO EDILIZIO - CENTRI ABITATI *Scheda Numero:* **02 . 010**

Toponomimo/via:	via Cassia Aurelia II	**UTOE**	2. Propaggini di Chiusi città

Estratto CTR

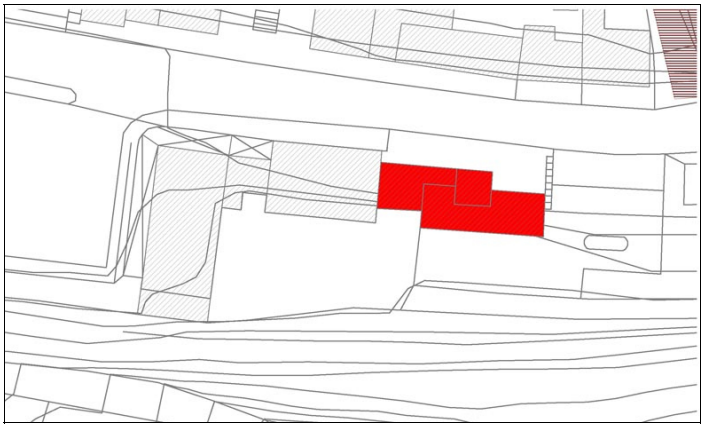

Estratto Catastale



Destinazione edificio da rilievo	residenziale	**Destinazione edificio da ctr**	edificio residenziale
Epoca di costruzione	ante 1954	**Stato di conservazione**	buono
Valore storico	nessuno	**Edificio compreso in AT numero**	
Superficie coperta mq	198	**Numero piani FT (edificio principale)**	3
Altezza ml (edificio principale)	10	**Volume complessivo mc**	1785
Note		**Vincolo**	-

Foto 1



Foto 2



SCHEDATURA PATRIMONIO EDILIZIO - CENTRI ABITATI *Scheda Numero:* **02 . 011**

Toponomimo/via:	via Cassia Aurelia II	**UTOE**	2. Propaggini di Chiusi città

Estratto CTR



Estratto Catastale



Destinazione edificio da rilievo	residenziale	**Destinazione edificio da ctr**	edificio residenziale
Epoca di costruzione	ante 1954	**Stato di conservazione**	mediocre
Valore storico	nessuno	**Edificio compreso in AT numero**	
Superficie coperta mq	166	**Numero piani FT (edificio principale)**	2
Altezza ml (edificio principale)	5	**Volume complessivo mc**	1107
Note		**Vincolo**	-

Foto 1



Foto 2



Toponomimo/via:	via Cassia Aurelia II	**UTOE**	2. Propaggini di Chiusi città

Estratto CTR



Estratto Catastale



Destinazione edificio da rilievo	residenziale	**Destinazione edificio da ctr**	edificio residenziale
Epoca di costruzione	ante 1954	**Stato di conservazione**	mediocre
Valore storico	nessuno	**Edificio compreso in AT numero**	
Superficie coperta mq	181	**Numero piani FT (edificio principale)**	2
Altezza ml (edificio principale)	7	**Volume complessivo mc**	1029
Note		**Vincolo**	-

Foto 1



Foto 2



Toponomimo/via:	via Cassia Aurelia II	**UTOE**	2. Propaggini di Chiusi città

Estratto CTR



Estratto Catastale

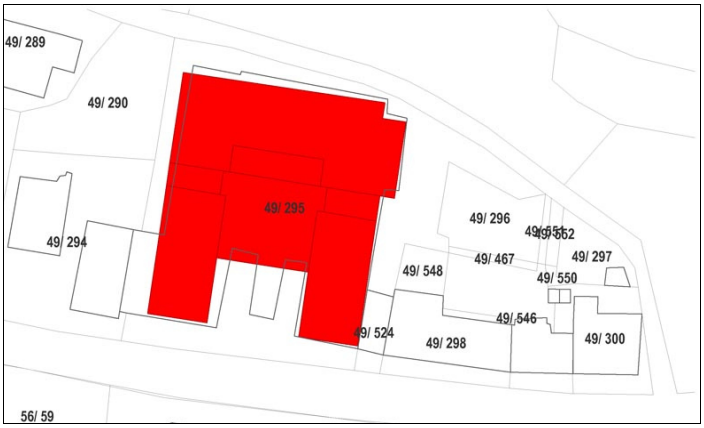

Destinazione edificio da rilievo	residenziale	**Destinazione edificio da ctr**	edificio residenziale
Epoca di costruzione	ante 1954	**Stato di conservazione**	buono
Valore storico	nessuno	**Edificio compreso in AT numero**	
Superficie coperta mq	1075	**Numero piani FT (edificio principale)**	4
Altezza ml (edificio principale)	14	**Volume complessivo mc**	10609
Note		**Vincolo**	-

Foto 1



Foto 2



SCHEDATURA PATRIMONIO EDILIZIO - CENTRI ABITATI *Scheda Numero:* **02 . 014**

Toponomimo/via:	via Cassia Aurelia II	**UTOE**	2. Propaggini di Chiusi città

Estratto CTR



Estratto Catastale



Destinazione edificio da rilievo	residenziale	**Destinazione edificio da ctr**	edificio residenziale
Epoca di costruzione	ante 1954	**Stato di conservazione**	buono
Valore storico	nessuno	**Edificio compreso in AT numero**	
Superficie coperta mq	86	**Numero piani FT (edificio principale)**	3
Altezza ml (edificio principale)	9	**Volume complessivo mc**	686
Note		**Vincolo**	-

Foto 1



Foto 2



SCHEDATURA PATRIMONIO EDILIZIO - CENTRI ABITATI *Scheda Numero:* **02 . 015**

Toponomimo/via:	via Cassia Aurelia II	**UTOE**	2. Propaggini di Chiusi città

Estratto CTR



Estratto Catastale

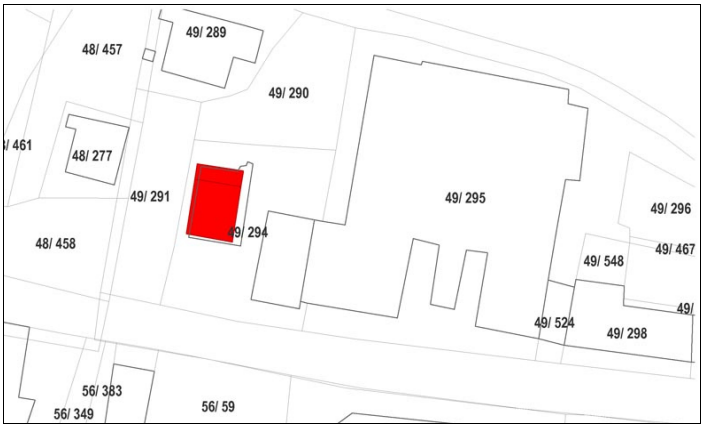

Destinazione edificio da rilievo	residenziale	**Destinazione edificio da ctr**	edificio residenziale
Epoca di costruzione	ante 1954	**Stato di conservazione**	buono
Valore storico	nessuno	**Edificio compreso in AT numero**	
Superficie coperta mq	77	**Numero piani FT (edificio principale)**	1
Altezza ml (edificio principale)	3	**Volume complessivo mc**	227
Note		**Vincolo**	-

Foto 1



Foto 2



SCHEDATURA PATRIMONIO EDILIZIO - CENTRI ABITATI *Scheda Numero:* **02 . 016**

Toponomimo/via:	via Cassia Aurelia II	**UTOE**	2. Propaggini di Chiusi città

Estratto CTR



Estratto Catastale



Destinazione edificio da rilievo	residenziale	**Destinazione edificio da ctr**	edificio residenziale
Epoca di costruzione	ante 1954	**Stato di conservazione**	buono
Valore storico	nessuno	**Edificio compreso in AT numero**	
Superficie coperta mq	86	**Numero piani FT (edificio principale)**	2
Altezza ml (edificio principale)	6	**Volume complessivo mc**	431
Note		**Vincolo**	-

Foto 1



Foto 2



SCHEDATURA PATRIMONIO EDILIZIO - CENTRI ABITATI *Scheda Numero:* **02 . 017**

Toponomimo/via:	via della Violella	**UTOE**	2. Propaggini di Chiusi città

Estratto CTR



Estratto Catastale



Destinazione edificio da rilievo	residenziale	**Destinazione edificio da ctr**	edificio residenziale
Epoca di costruzione	ante 1954	**Stato di conservazione**	buono
Valore storico	nessuno	**Edificio compreso in AT numero**	
Superficie coperta mq	96	**Numero piani FT (edificio principale)**	2
Altezza ml (edificio principale)	5	**Volume complessivo mc**	454
Note		**Vincolo**	-

Foto 1



Foto 2



SCHEDATURA PATRIMONIO EDILIZIO - CENTRI ABITATI *Scheda Numero:* **02 . 018**

Toponomimo/via: via della Violella

UTOE 2. Propaggini di Chiusi città

Estratto CTR



Estratto Catastale



Destinazione edificio da rilievo	residenziale
Epoca di costruzione	ante 1954
Valore storico	nessuno
Superficie coperta mq	165
Altezza ml (edificio principale)	8
Note	

Destinazione edificio da ctr	edificio residenziale
Stato di conservazione	mediocre
Edificio compreso in AT numero	
Numero piani FT (edificio principale)	3
Volume complessivo mc	1056
Vincolo	-

Foto 1



Foto 2



SCHEDATURA PATRIMONIO EDILIZIO - CENTRI ABITATI *Scheda Numero:* **02 . 019**

Toponomimo/via: via della Violella

UTOE 2. Propaggini di Chiusi città

Estratto CTR



Estratto Catastale



Destinazione edificio da rilievo	residenziale
Epoca di costruzione	ante 1954
Valore storico	nessuno
Superficie coperta mq	82
Altezza ml (edificio principale)	4
Note	

Destinazione edificio da ctr	edificio residenziale
Stato di conservazione	buono
Edificio compreso in AT numero	
Numero piani FT (edificio principale)	1
Volume complessivo mc	306
Vincolo	-

Foto 1



Foto 2



Toponomimo/via: via della Violella

UTOE 2. Propaggini di Chiusi città

Estratto CTR



Estratto Catastale

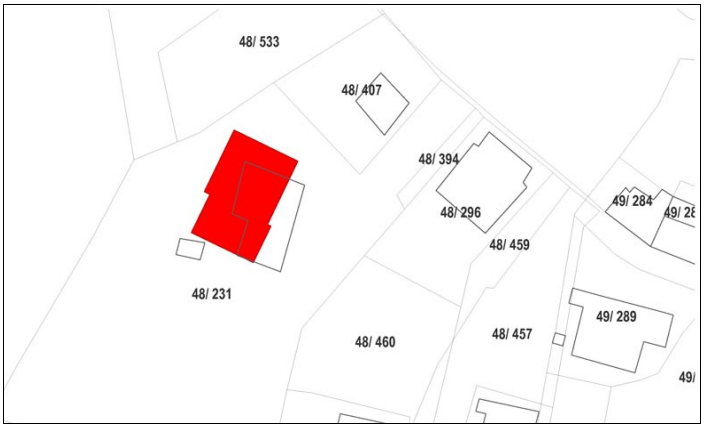

Destinazione edificio da rilievo	residenziale	**Destinazione edificio da ctr**	edificio residenziale
Epoca di costruzione	1971-1993	**Stato di conservazione**	buono
Valore storico	nessuno	**Edificio compreso in AT numero**	
Superficie coperta mq	179	**Numero piani FT (edificio principale)**	3
Altezza ml (edificio principale)	8	**Volume complessivo mc**	1428
Note		**Vincolo**	-

Foto 1



Foto 2



SCHEDATURA PATRIMONIO EDILIZIO - CENTRI ABITATI *Scheda Numero:* **02 . 021**

Toponomimo/via:	via Cassia Aurelia II	**UTOE**	2. Propaggini di Chiusi città

Estratto CTR

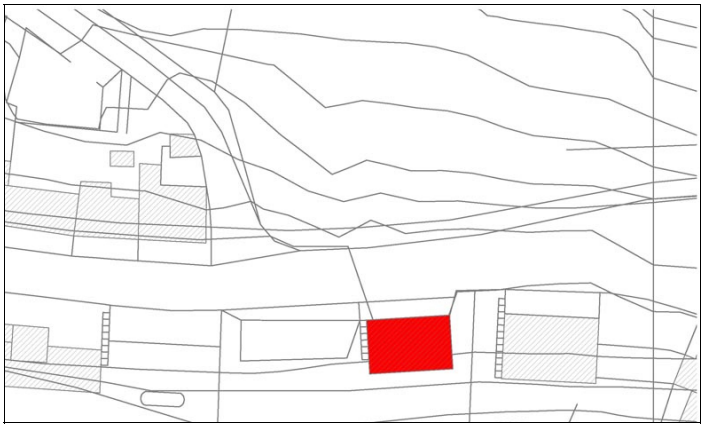

Estratto Catastale



Destinazione edificio da rilievo	residenziale	**Destinazione edificio da ctr**	edificio residenziale
Epoca di costruzione	ante 1954	**Stato di conservazione**	buono
Valore storico	nessuno	**Edificio compreso in AT numero**	
Superficie coperta mq	104	**Numero piani FT (edificio principale)**	2
Altezza ml (edificio principale)	8	**Volume complessivo mc**	784
Note		**Vincolo**	-

Foto 1



Foto 2



SCHEDATURA PATRIMONIO EDILIZIO - CENTRI ABITATI *Scheda Numero:* **02 . 022**

Toponomimo/via:	via Cassia Aurelia II	**UTOE**	2. Propaggini di Chiusi città

Estratto CTR

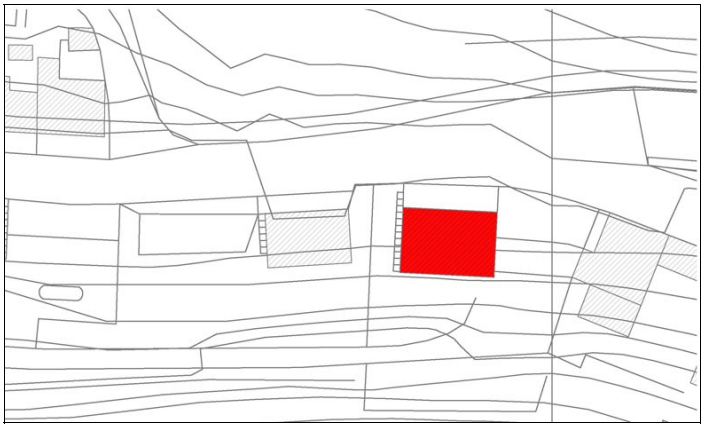

Estratto Catastale



Destinazione edificio da rilievo	residenziale	**Destinazione edificio da ctr**	edificio residenziale
Epoca di costruzione	ante 1954	**Stato di conservazione**	buono
Valore storico	nessuno	**Edificio compreso in AT numero**	
Superficie coperta mq	141	**Numero piani FT (edificio principale)**	2
Altezza ml (edificio principale)	8	**Volume complessivo mc**	1120
Note	attività commerciale al piano terra	**Vincolo**	-

Foto 1



Foto 2



SCHEDATURA PATRIMONIO EDILIZIO - CENTRI ABITATI *Scheda Numero:* **02 . 023**

Toponomimo/via:	via Cassia Aurelia II	**UTOE**	2. Propaggini di Chiusi città

Estratto CTR

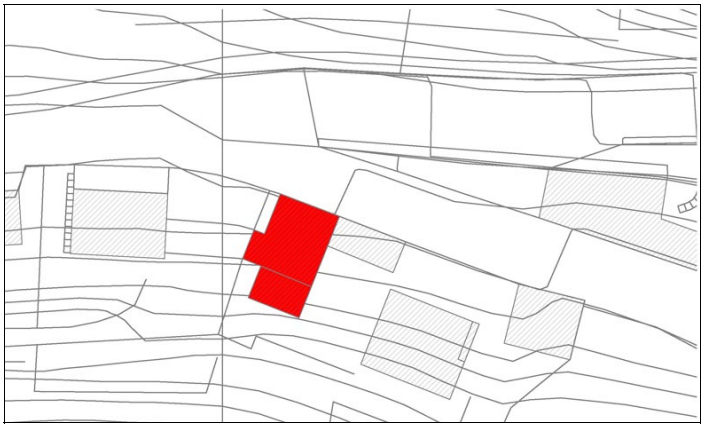

Estratto Catastale



Destinazione edificio da rilievo	residenziale	**Destinazione edificio da ctr**	edificio residenziale
Epoca di costruzione	ante 1954	**Stato di conservazione**	buono
Valore storico	nessuno	**Edificio compreso in AT numero**	
Superficie coperta mq	160	**Numero piani FT (edificio principale)**	3
Altezza ml (edificio principale)	14	**Volume complessivo mc**	1751
Note		**Vincolo**	-

Foto 1



Foto 2



Toponomimo/via:	via Cassia Aurelia II	**UTOE**	2. Propaggini di Chiusi città

Estratto CTR



Estratto Catastale



Destinazione edificio da rilievo	residenziale	**Destinazione edificio da ctr**	edificio residenziale
Epoca di costruzione	ante 1954	**Stato di conservazione**	buono
Valore storico	nessuno	**Edificio compreso in AT numero**	
Superficie coperta mq	178	**Numero piani FT (edificio principale)**	5
Altezza ml (edificio principale)	15	**Volume complessivo mc**	2577
Note		**Vincolo**	-

Foto 1



Foto 2



SCHEDATURA PATRIMONIO EDILIZIO - CENTRI ABITATI *Scheda Numero:* **02 . 025**

Toponomimo/via:	via Cassia Aurelia II	**UTOE**	2. Propaggini di Chiusi città

Estratto CTR

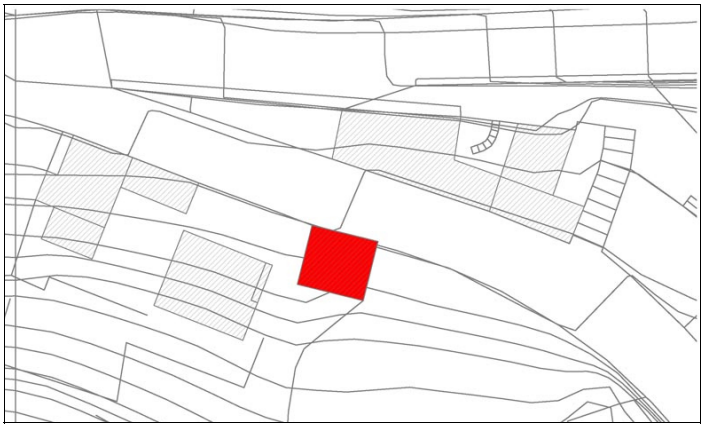

Estratto Catastale



Destinazione edificio da rilievo	residenziale	**Destinazione edificio da ctr**	edificio residenziale
Epoca di costruzione	ante 1954	**Stato di conservazione**	buono
Valore storico	nessuno	**Edificio compreso in AT numero**	
Superficie coperta mq	95	**Numero piani FT (edificio principale)**	3
Altezza ml (edificio principale)	10	**Volume complessivo mc**	931
Note		**Vincolo**	-

Foto 1



Foto 2



Toponomimo/via:	via Cassia Aurelia II	**UTOE**	2. Propaggini di Chiusi città

Estratto CTR

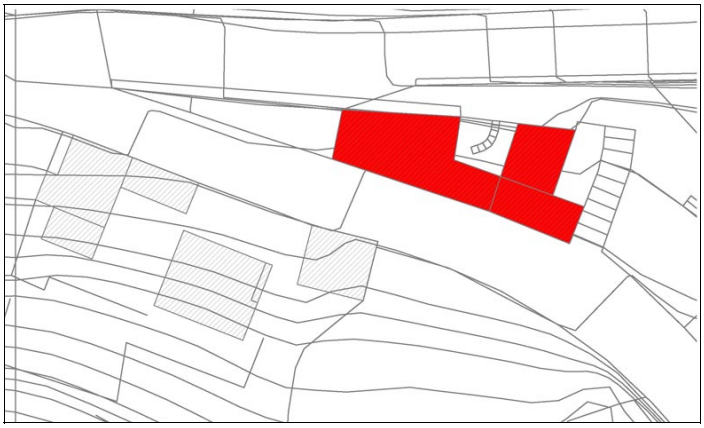

Estratto Catastale



Destinazione edificio da rilievo	residenziale	**Destinazione edificio da ctr**	edificio residenziale
Epoca di costruzione	ante 1954	**Stato di conservazione**	buono
Valore storico	nessuno	**Edificio compreso in AT numero**	
Superficie coperta mq	380	**Numero piani FT (edificio principale)**	4
Altezza ml (edificio principale)	13	**Volume complessivo mc**	4496
Note		**Vincolo**	-

Foto 1



Foto 2



SCHEDATURA PATRIMONIO EDILIZIO - CENTRI ABITATI *Scheda Numero:* **02 . 027**

Toponomimo/via:	via Fontebranda	**UTOE**	2. Propaggini di Chiusi città

Estratto CTR

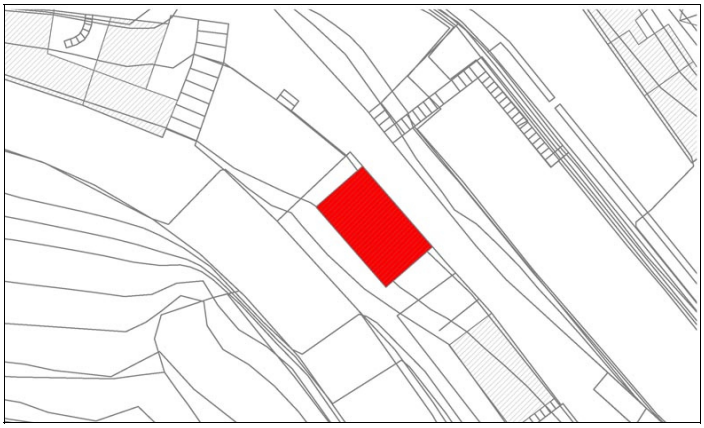

Estratto Catastale



Destinazione edificio da rilievo	residenziale	**Destinazione edificio da ctr**	edificio residenziale
Epoca di costruzione	ante 1954	**Stato di conservazione**	buono
Valore storico	nessuno	**Edificio compreso in AT numero**	
Superficie coperta mq	152	**Numero piani FT (edificio principale)**	4
Altezza ml (edificio principale)	11	**Volume complessivo mc**	1742
Note		**Vincolo**	-

Foto 1



Foto 2



SCHEDATURA PATRIMONIO EDILIZIO - CENTRI ABITATI *Scheda Numero:* **02 . 028**

Toponomimo/via:	via Fontebranda	**UTOE**	2. Propaggini di Chiusi città

Estratto CTR



Estratto Catastale



Destinazione edificio da rilievo	residenziale	**Destinazione edificio da ctr**	edificio residenziale
Epoca di costruzione	ante 1954	**Stato di conservazione**	buono
Valore storico	nessuno	**Edificio compreso in AT numero**	
Superficie coperta mq	131	**Numero piani FT (edificio principale)**	4
Altezza ml (edificio principale)	10	**Volume complessivo mc**	1248
Note		**Vincolo**	-

Foto 1



Foto 2



SCHEDATURA PATRIMONIO EDILIZIO - CENTRI ABITATI *Scheda Numero:* **02 . 029**

Toponomimo/via:	via Fontebranda	**UTOE**	2. Propaggini di Chiusi città

Estratto CTR



Estratto Catastale



Destinazione edificio da rilievo	residenziale	**Destinazione edificio da ctr**	edificio residenziale
Epoca di costruzione	ante 1954	**Stato di conservazione**	mediocre
Valore storico	nessuno	**Edificio compreso in AT numero**	
Superficie coperta mq	226	**Numero piani FT (edificio principale)**	5
Altezza ml (edificio principale)	15	**Volume complessivo mc**	3354
Note		**Vincolo**	-

Foto 1



Foto 2



SCHEDATURA PATRIMONIO EDILIZIO - CENTRI ABITATI *Scheda Numero:* **02 . 030**

Toponomimo/via: via Fontebranda

UTOE 2. Propaggini di Chiusi città

Estratto CTR

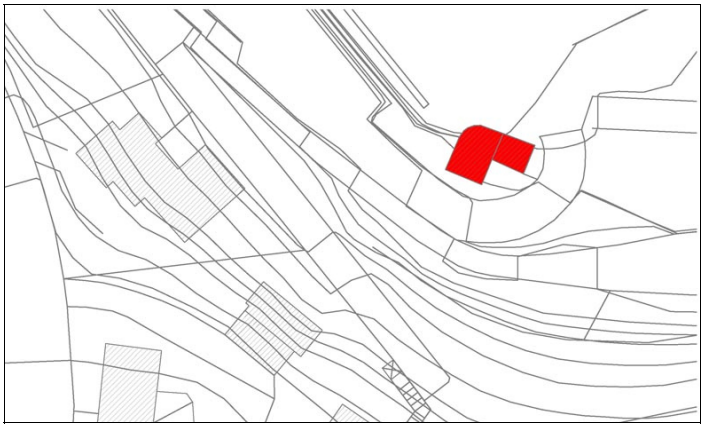

Estratto Catastale



Destinazione edificio da rilievo	servizi	**Destinazione edificio da ctr**	edificio residenziale
Epoca di costruzione	ante 1954	**Stato di conservazione**	mediocre
Valore storico	nessuno	**Edificio compreso in AT numero**	
Superficie coperta mq	70	**Numero piani FT (edificio principale)**	3
Altezza ml (edificio principale)	8	**Volume complessivo mc**	556
Note	Bene di interesse storico - artistico. EX PESA COMUNALE	**Vincolo**	-

Foto 1



Foto 2



SCHEDATURA PATRIMONIO EDILIZIO - CENTRI ABITATI *Scheda Numero:* **02 . 031**

Toponomimo/via: via dei Filosofi

UTOE 2. Propaggini di Chiusi città

Estratto CTR

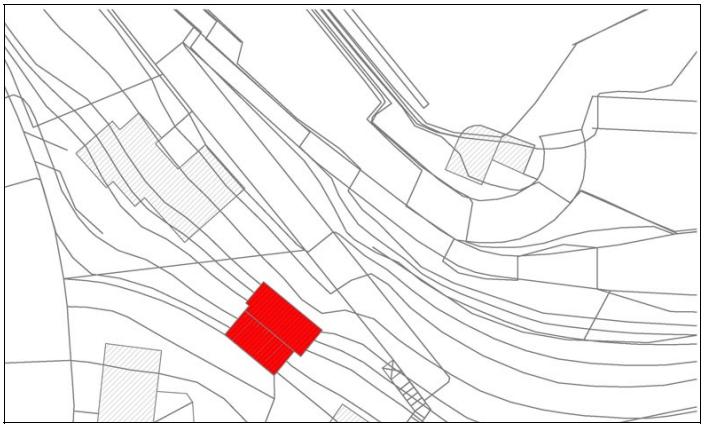

Estratto Catastale



Destinazione edificio da rilievo	residenziale	**Destinazione edificio da ctr**	edificio residenziale
Epoca di costruzione	ante 1954	**Stato di conservazione**	buono
Valore storico	nessuno	**Edificio compreso in AT numero**	
Superficie coperta mq	106	**Numero piani FT (edificio principale)**	2
Altezza ml (edificio principale)	5	**Volume complessivo mc**	548
Note		**Vincolo**	-

Foto 1



Foto 2



SCHEDATURA PATRIMONIO EDILIZIO - CENTRI ABITATI *Scheda Numero:* **02 . 032**

Toponomimo/via: via dei Filosofi

UTOE 2. Propaggini di Chiusi città

Estratto CTR



Estratto Catastale

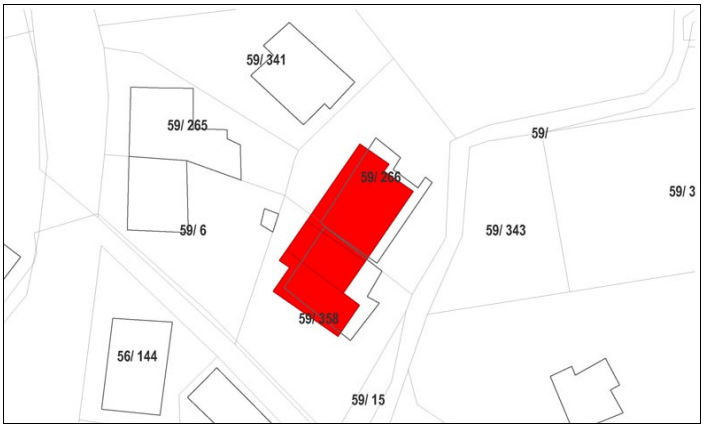

Destinazione edificio da rilievo	residenziale	**Destinazione edificio da ctr**	edificio residenziale
Epoca di costruzione	ante 1954	**Stato di conservazione**	buono
Valore storico	nessuno	**Edificio compreso in AT numero**	
Superficie coperta mq	282	**Numero piani FT (edificio principale)**	3
Altezza ml (edificio principale)	10	**Volume complessivo mc**	2383
Note		**Vincolo**	-

Foto 1



Foto 2



SCHEDATURA PATRIMONIO EDILIZIO - CENTRI ABITATI *Scheda Numero:* **02 . 033**

Toponomimo/via:	SP 49	**UTOE**	2. Propaggini di Chiusi città

Estratto CTR

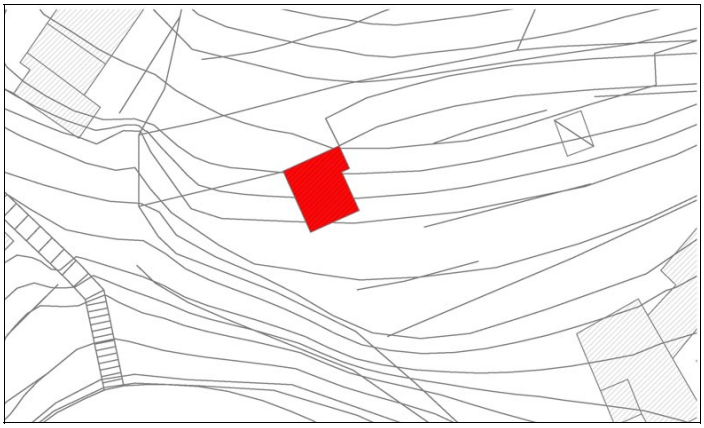

Estratto Catastale



Destinazione edificio da rilievo	residenziale	**Destinazione edificio da ctr**	edificio residenziale
Epoca di costruzione	1955-1970	**Stato di conservazione**	buono
Valore storico	nessuno	**Edificio compreso in AT numero**	
Superficie coperta mq	87	**Numero piani FT (edificio principale)**	2
Altezza ml (edificio principale)	5	**Volume complessivo mc**	403
Note		**Vincolo**	-

Foto 1



Foto 2

Toponomimo/via:	SP 49	**UTOE**	2. Propaggini di Chiusi città

Estratto CTR

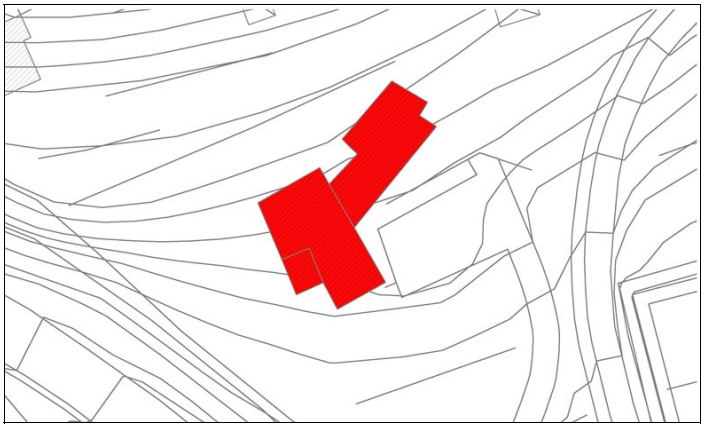

Estratto Catastale

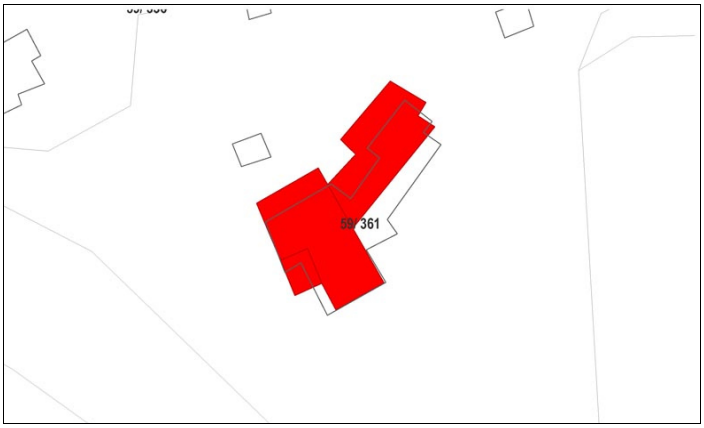

Destinazione edificio da rilievo	residenziale	**Destinazione edificio da ctr**	edificio residenziale
Epoca di costruzione	1955-1970	**Stato di conservazione**	buono
Valore storico	nessuno	**Edificio compreso in AT numero**	
Superficie coperta mq	386	**Numero piani FT (edificio principale)**	1
Altezza ml (edificio principale)	4	**Volume complessivo mc**	1684
Note		**Vincolo**	-

Foto 1



Foto 2



SCHEDATURA PATRIMONIO EDILIZIO - CENTRI ABITATI *Scheda Numero:* **02 . 035**

Toponomimo/via:	via Cassia Aurelia II	**UTOE**	2. Propaggini di Chiusi città

Estratto CTR

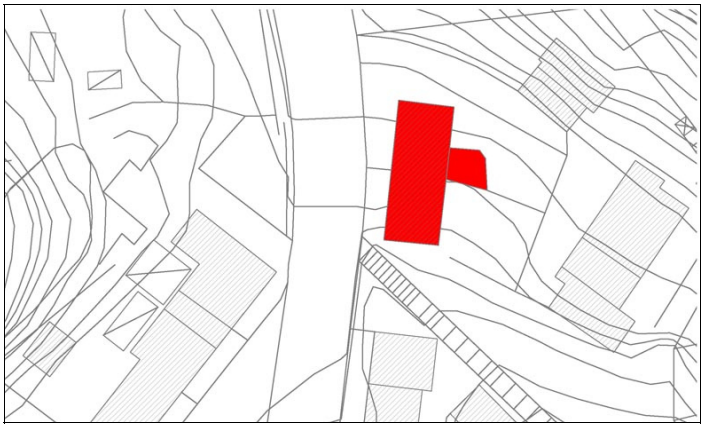

Estratto Catastale



Destinazione edificio da rilievo	residenziale	**Destinazione edificio da ctr**	edificio residenziale
Epoca di costruzione	ante 1954	**Stato di conservazione**	buono
Valore storico	nessuno	**Edificio compreso in AT numero**	
Superficie coperta mq	210	**Numero piani FT (edificio principale)**	2
Altezza ml (edificio principale)	8	**Volume complessivo mc**	1496
Note		**Vincolo**	-

Foto 1



Foto 2



SCHEDATURA PATRIMONIO EDILIZIO - CENTRI ABITATI *Scheda Numero:* **02 . 036**

Toponomimo/via: via Cassia Aurelia II

UTOE 2. Propaggini di Chiusi città

Estratto CTR



Estratto Catastale



Destinazione edificio da rilievo	residenziale	**Destinazione edificio da ctr**	edificio residenziale
Epoca di costruzione	ante 1954	**Stato di conservazione**	buono
Valore storico	nessuno	**Edificio compreso in AT numero**	
Superficie coperta mq	132	**Numero piani FT (edificio principale)**	4
Altezza ml (edificio principale)	12	**Volume complessivo mc**	1421
Note		**Vincolo**	-

Foto 1



Foto 2



Toponomimo/via: via Cassia Aurelia II

UTOE 2. Propaggini di Chiusi città

Estratto CTR



Estratto Catastale



Destinazione edificio da rilievo	residenziale	**Destinazione edificio da ctr**	edificio residenziale
Epoca di costruzione	ante 1954	**Stato di conservazione**	buono
Valore storico	nessuno	**Edificio compreso in AT numero**	
Superficie coperta mq	88	**Numero piani FT (edificio principale)**	3
Altezza ml (edificio principale)	8	**Volume complessivo mc**	734
Note		**Vincolo**	-

Foto 1



Foto 2



Toponomimo/via:	via Cassia Aurelia II	**UTOE**	2. Propaggini di Chiusi città

Estratto CTR



Estratto Catastale



Destinazione edificio da rilievo	residenziale	**Destinazione edificio da ctr**	edificio residenziale
Epoca di costruzione	ante 1954	**Stato di conservazione**	buono
Valore storico	nessuno	**Edificio compreso in AT numero**	
Superficie coperta mq	93	**Numero piani FT (edificio principale)**	1
Altezza ml (edificio principale)	4	**Volume complessivo mc**	330
Note		**Vincolo**	-

Foto 1



Foto 2



SCHEDATURA PATRIMONIO EDILIZIO - CENTRI ABITATI *Scheda Numero:* **02 . 039**

Toponomimo/via:	via Cassia Aurelia II	**UTOE**	2. Propaggini di Chiusi città

Estratto CTR



Estratto Catastale



Destinazione edificio da rilievo	residenziale	**Destinazione edificio da ctr**	edificio residenziale
Epoca di costruzione	ante 1954	**Stato di conservazione**	buono
Valore storico	nessuno	**Edificio compreso in AT numero**	
Superficie coperta mq	193	**Numero piani FT (edificio principale)**	2
Altezza ml (edificio principale)	6	**Volume complessivo mc**	1105
Note		**Vincolo**	-

Foto 1



Foto 2



SCHEDATURA PATRIMONIO EDILIZIO - CENTRI ABITATI *Scheda Numero:* **02 . 040**

Toponomimo/via:	via Cassia Aurelia II	**UTOE**	2. Propaggini di Chiusi città

Estratto CTR



Estratto Catastale

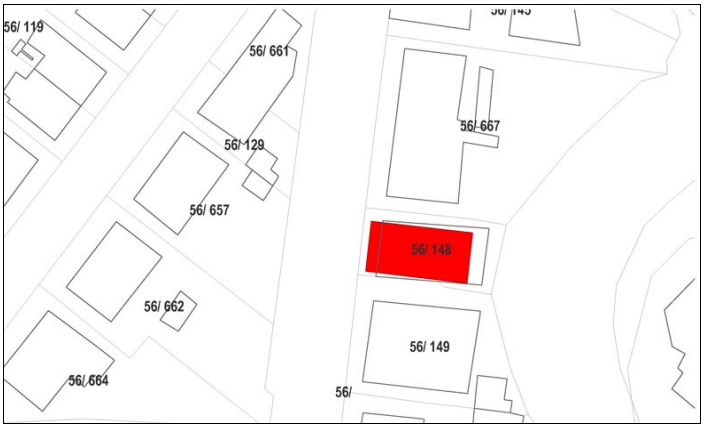

Destinazione edificio da rilievo	residenziale	**Destinazione edificio da ctr**	edificio residenziale
Epoca di costruzione	ante 1954	**Stato di conservazione**	buono
Valore storico	nessuno	**Edificio compreso in AT numero**	
Superficie coperta mq	118	**Numero piani FT (edificio principale)**	2
Altezza ml (edificio principale)	8	**Volume complessivo mc**	911
Note		**Vincolo**	-

Foto 1



Foto 2



SCHEDATURA PATRIMONIO EDILIZIO - CENTRI ABITATI *Scheda Numero:* **02 . 041**

Toponomimo/via:	via Cassia Aurelia II	**UTOE**	2. Propaggini di Chiusi città

Estratto CTR



Estratto Catastale



Destinazione edificio da rilievo	residenziale	**Destinazione edificio da ctr**	edificio residenziale
Epoca di costruzione	ante 1954	**Stato di conservazione**	buono
Valore storico	nessuno	**Edificio compreso in AT numero**	
Superficie coperta mq	161	**Numero piani FT (edificio principale)**	2
Altezza ml (edificio principale)	8	**Volume complessivo mc**	1142
Note		**Vincolo**	-

Foto 1



Foto 2



SCHEDATURA PATRIMONIO EDILIZIO - CENTRI ABITATI *Scheda Numero:* **02 . 042**

Toponomimo/via:	via Cassia Aurelia II	**UTOE**	2. Propaggini di Chiusi città

Estratto CTR



Estratto Catastale



Destinazione edificio da rilievo	residenziale	**Destinazione edificio da ctr**	edificio residenziale
Epoca di costruzione	ante 1954	**Stato di conservazione**	mediocre
Valore storico	nessuno	**Edificio compreso in AT numero**	
Superficie coperta mq	214	**Numero piani FT (edificio principale)**	2
Altezza ml (edificio principale)	7	**Volume complessivo mc**	1569
Note		**Vincolo**	-

Foto 1



Foto 2



Toponomimo/via:	via Cassia Aurelia II	**UTOE**	2. Propaggini di Chiusi città

Estratto CTR



Estratto Catastale



Destinazione edificio da rilievo	residenziale	**Destinazione edificio da ctr**	edificio residenziale
Epoca di costruzione	ante 1954	**Stato di conservazione**	buono
Valore storico	nessuno	**Edificio compreso in AT numero**	
Superficie coperta mq	104	**Numero piani FT (edificio principale)**	3
Altezza ml (edificio principale)	7	**Volume complessivo mc**	749
Note		**Vincolo**	-

Foto 1



Foto 2



Toponomimo/via:	via Cassia Aurelia II	**UTOE**	2. Propaggini di Chiusi città

Estratto CTR

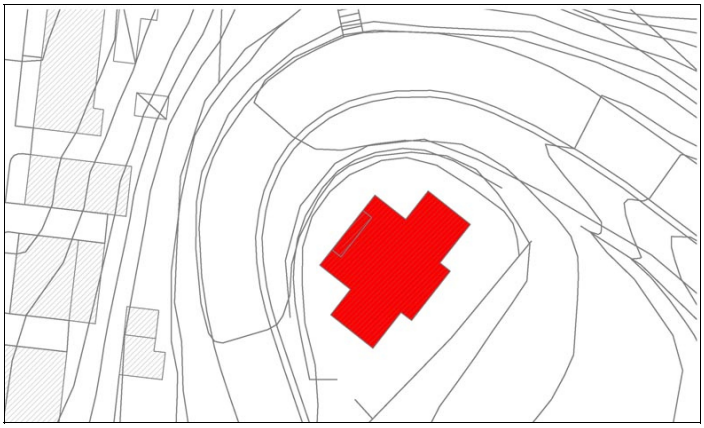

Estratto Catastale



Destinazione edificio da rilievo	commerciale	**Destinazione edificio da ctr**	edificio residenziale
Epoca di costruzione	ante 1954	**Stato di conservazione**	buono
Valore storico	storico	**Edificio compreso in AT numero**	
Superficie coperta mq	296	**Numero piani FT (edificio principale)**	2
Altezza ml (edificio principale)	6	**Volume complessivo mc**	1644
Note	Bene di interesse storico - artistico. EX DISPENSARIO	**Vincolo**	-

Foto 1



Foto 2



SCHEDATURA PATRIMONIO EDILIZIO - CENTRI ABITATI *Scheda Numero:* **02 . 045**

Toponomimo/via:	via Carducci	**UTOE**	2. Propaggini di Chiusi città

Estratto CTR

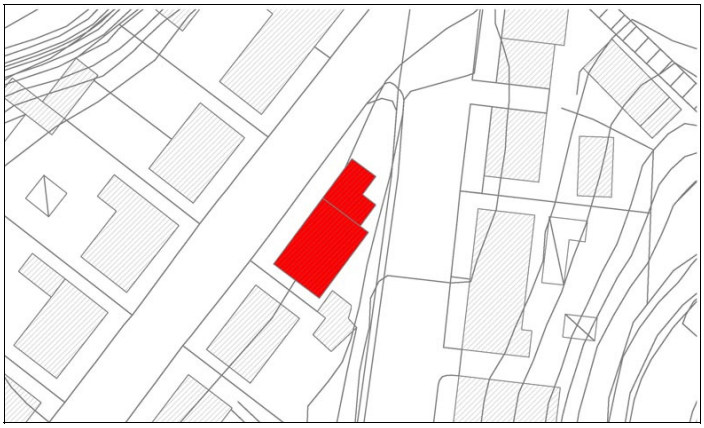

Estratto Catastale



Destinazione edificio da rilievo	residenziale	**Destinazione edificio da ctr**	edificio residenziale
Epoca di costruzione	ante 1954	**Stato di conservazione**	buono
Valore storico	nessuno	**Edificio compreso in AT numero**	
Superficie coperta mq	152	**Numero piani FT (edificio principale)**	2
Altezza ml (edificio principale)	9	**Volume complessivo mc**	1098
Note		**Vincolo**	-

Foto 1



Foto 2



SCHEDATURA PATRIMONIO EDILIZIO - CENTRI ABITATI *Scheda Numero:* **02 . 046**

Toponomimo/via: via Carducci

UTOE 2. Propaggini di Chiusi città

Estratto CTR



Estratto Catastale



Destinazione edificio da rilievo	residenziale
Epoca di costruzione	ante 1954
Valore storico	nessuno
Superficie coperta mq	103
Altezza ml (edificio principale)	8
Note	

Destinazione edificio da ctr	edificio residenziale
Stato di conservazione	buono
Edificio compreso in AT numero	
Numero piani FT (edificio principale)	2
Volume complessivo mc	839
Vincolo	-

Foto 1



Foto 2



Toponomimo/via: via Carducci

UTOE 2. Propaggini di Chiusi città

Estratto CTR



Estratto Catastale



Destinazione edificio da rilievo	residenziale	**Destinazione edificio da ctr**	edificio residenziale
Epoca di costruzione	ante 1954	**Stato di conservazione**	mediocre
Valore storico	nessuno	**Edificio compreso in AT numero**	
Superficie coperta mq	103	**Numero piani FT (edificio principale)**	2
Altezza ml (edificio principale)	8	**Volume complessivo mc**	826
Note		**Vincolo**	-

Foto 1



Foto 2



Toponomimo/via: via Carducci

UTOE 2. Propaggini di Chiusi città

Estratto CTR



Estratto Catastale



Destinazione edificio da rilievo	residenziale	**Destinazione edificio da ctr**	edificio residenziale
Epoca di costruzione	ante 1954	**Stato di conservazione**	buono
Valore storico	nessuno	**Edificio compreso in AT numero**	
Superficie coperta mq	106	**Numero piani FT (edificio principale)**	2
Altezza ml (edificio principale)	7	**Volume complessivo mc**	793
Note		**Vincolo**	-

Foto 1



Foto 2



SCHEDATURA PATRIMONIO EDILIZIO - CENTRI ABITATI *Scheda Numero:* **02 . 049**

Toponomimo/via: via Carducci

UTOE 2. Propaggini di Chiusi città

Estratto CTR



Estratto Catastale



Destinazione edificio da rilievo	residenziale
Epoca di costruzione	ante 1954
Valore storico	nessuno
Superficie coperta mq	120
Altezza ml (edificio principale)	8
Note	

Destinazione edificio da ctr	edificio residenziale
Stato di conservazione	buono
Edificio compreso in AT numero	
Numero piani FT (edificio principale)	2
Volume complessivo mc	922
Vincolo	-

Foto 1



Foto 2



SCHEDATURA PATRIMONIO EDILIZIO - CENTRI ABITATI *Scheda Numero:* **02 . 050**

Toponomimo/via: via Carducci

UTOE 2. Propaggini di Chiusi città

Estratto CTR



Estratto Catastale



Destinazione edificio da rilievo	residenziale
Epoca di costruzione	ante 1954
Valore storico	nessuno
Superficie coperta mq	114
Altezza ml (edificio principale)	7
Note	

Destinazione edificio da ctr	edificio residenziale
Stato di conservazione	buono
Edificio compreso in AT numero	
Numero piani FT (edificio principale)	2
Volume complessivo mc	851
Vincolo	-

Foto 1



Foto 2



SCHEDATURA PATRIMONIO EDILIZIO - CENTRI ABITATI *Scheda Numero:* **02 . 051**

Toponomimo/via: via Carducci

UTOE 2. Propaggini di Chiusi città

Estratto CTR



Estratto Catastale



Destinazione edificio da rilievo	residenziale	**Destinazione edificio da ctr**	edificio residenziale
Epoca di costruzione	ante 1954	**Stato di conservazione**	buono
Valore storico	nessuno	**Edificio compreso in AT numero**	
Superficie coperta mq	182	**Numero piani FT (edificio principale)**	2
Altezza ml (edificio principale)	8	**Volume complessivo mc**	1373
Note		**Vincolo**	-

Foto 1



Foto 2



SCHEDATURA PATRIMONIO EDILIZIO - CENTRI ABITATI *Scheda Numero:* **02 . 052**

Toponomimo/via: via Carducci

UTOE 2. Propaggini di Chiusi città

Estratto CTR



Estratto Catastale



Destinazione edificio da rilievo	residenziale	**Destinazione edificio da ctr**	edificio residenziale
Epoca di costruzione	ante 1954	**Stato di conservazione**	buono
Valore storico	nessuno	**Edificio compreso in AT numero**	
Superficie coperta mq	189	**Numero piani FT (edificio principale)**	2
Altezza ml (edificio principale)	7	**Volume complessivo mc**	1311
Note		**Vincolo**	-

Foto 1



Foto 2



Toponomimo/via:	via Carducci	**UTOE**	2. Propaggini di Chiusi città

Estratto CTR



Estratto Catastale



Destinazione edificio da rilievo	residenziale	**Destinazione edificio da ctr**	edificio residenziale
Epoca di costruzione	ante 1954	**Stato di conservazione**	buono
Valore storico	nessuno	**Edificio compreso in AT numero**	
Superficie coperta mq	564	**Numero piani FT (edificio principale)**	2
Altezza ml (edificio principale)	6	**Volume complessivo mc**	3385
Note		**Vincolo**	-

Foto 1



Foto 2



SCHEDATURA PATRIMONIO EDILIZIO - CENTRI ABITATI *Scheda Numero:* **02 . 054**

Toponomimo/via:	via Carducci	**UTOE**	2. Propaggini di Chiusi città

Estratto CTR



Estratto Catastale



Destinazione edificio da rilievo	residenziale	**Destinazione edificio da ctr**	edificio residenziale
Epoca di costruzione	ante 1954	**Stato di conservazione**	buono
Valore storico	nessuno	**Edificio compreso in AT numero**	
Superficie coperta mq	106	**Numero piani FT (edificio principale)**	2
Altezza ml (edificio principale)	8	**Volume complessivo mc**	840
Note		**Vincolo**	-

Foto 1



Foto 2



SCHEDATURA PATRIMONIO EDILIZIO - CENTRI ABITATI *Scheda Numero:* **02 . 055**

Toponomimo/via:	via Carducci	**UTOE**	2. Propaggini di Chiusi città

Estratto CTR



Estratto Catastale



Destinazione edificio da rilievo	residenziale	**Destinazione edificio da ctr**	edificio residenziale
Epoca di costruzione	ante 1954	**Stato di conservazione**	buono
Valore storico	nessuno	**Edificio compreso in AT numero**	
Superficie coperta mq	120	**Numero piani FT (edificio principale)**	2
Altezza ml (edificio principale)	8	**Volume complessivo mc**	961
Note		**Vincolo**	-

Foto 1



Foto 2



SCHEDATURA PATRIMONIO EDILIZIO - CENTRI ABITATI *Scheda Numero:* **02 . 056**

Toponomimo/via: via fratelli Rosselli

UTOE 2. Propaggini di Chiusi città

Estratto CTR



Estratto Catastale

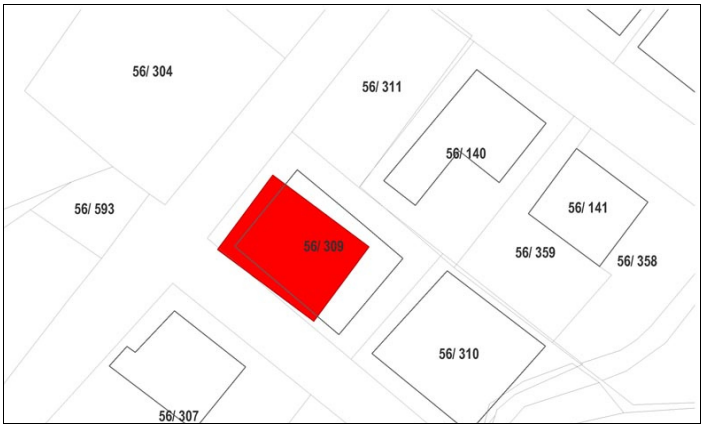

Destinazione edificio da rilievo	residenziale	**Destinazione edificio da ctr**	edificio residenziale
Epoca di costruzione	1955-1970	**Stato di conservazione**	buono
Valore storico	nessuno	**Edificio compreso in AT numero**	
Superficie coperta mq	179	**Numero piani FT (edificio principale)**	3
Altezza ml (edificio principale)	11	**Volume complessivo mc**	1982
Note		**Vincolo**	-

Foto 1



Foto 2



SCHEDATURA PATRIMONIO EDILIZIO - CENTRI ABITATI *Scheda Numero:* **02 . 057**

Toponomimo/via: via fratelli Rosselli

UTOE 2. Propaggini di Chiusi città

Estratto CTR

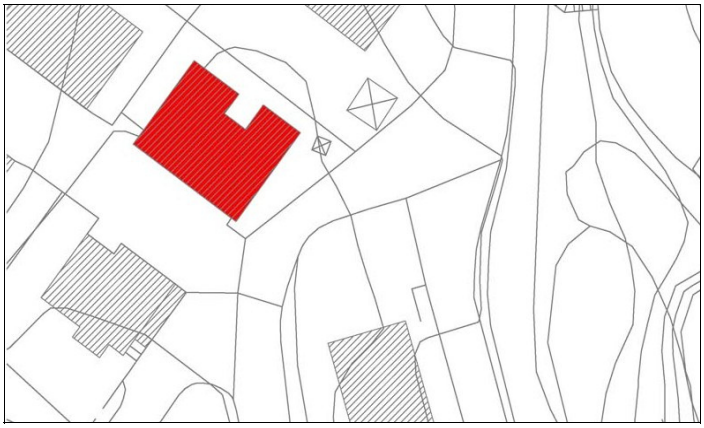

Estratto Catastale



Destinazione edificio da rilievo	residenziale
Epoca di costruzione	ante 1954
Valore storico	nessuno
Superficie coperta mq	196
Altezza ml (edificio principale)	8
Note	

Destinazione edificio da ctr	edificio residenziale
Stato di conservazione	buono
Edificio compreso in AT numero	
Numero piani FT (edificio principale)	3
Volume complessivo mc	1660
Vincolo	-

Foto 1



Foto 2



Toponomimo/via: via fratelli Rosselli

UTOE 2. Propaggini di Chiusi città

Estratto CTR



Estratto Catastale



Destinazione edificio da rilievo	residenziale
Epoca di costruzione	ante 1954
Valore storico	nessuno
Superficie coperta mq	683
Altezza ml (edificio principale)	10
Note	

Destinazione edificio da ctr	edificio residenziale
Stato di conservazione	buono
Edificio compreso in AT numero	
Numero piani FT (edificio principale)	3
Volume complessivo mc	7201
Vincolo	-

Foto 1



Foto 2



SCHEDATURA PATRIMONIO EDILIZIO - CENTRI ABITATI *Scheda Numero:* **02 . 059**

Toponomimo/via: via Carducci

UTOE 2. Propaggini di Chiusi città

Estratto CTR

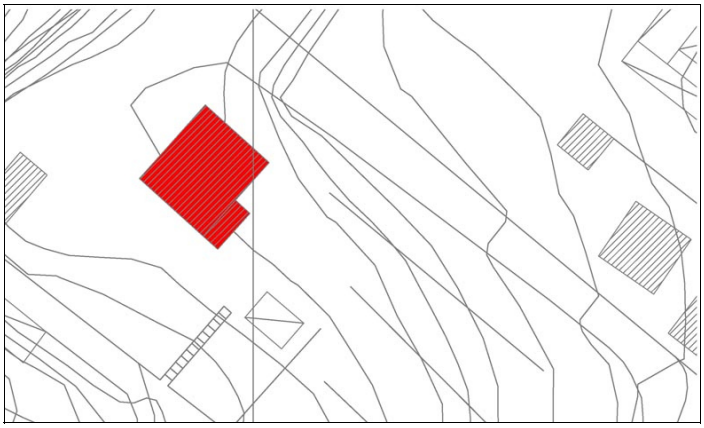

Estratto Catastale



Destinazione edificio da rilievo	residenziale	**Destinazione edificio da ctr**	edificio residenziale
Epoca di costruzione	1955-1970	**Stato di conservazione**	buono
Valore storico	nessuno	**Edificio compreso in AT numero**	
Superficie coperta mq	141	**Numero piani FT (edificio principale)**	2
Altezza ml (edificio principale)	5	**Volume complessivo mc**	706
Note		**Vincolo**	-

Foto 1



Foto 2

Toponomimo/via: via fratelli Rosselli

UTOE 2. Propaggini di Chiusi città

Estratto CTR



Estratto Catastale



Destinazione edificio da rilievo	residenziale	**Destinazione edificio da ctr**	edificio residenziale
Epoca di costruzione	1971-1993	**Stato di conservazione**	buono
Valore storico	nessuno	**Edificio compreso in AT numero**	
Superficie coperta mq	139	**Numero piani FT (edificio principale)**	2
Altezza ml (edificio principale)	7	**Volume complessivo mc**	952
Note		**Vincolo**	-

Foto 1



Foto 2



SCHEDATURA PATRIMONIO EDILIZIO - CENTRI ABITATI *Scheda Numero:* **02 . 061**

Toponomimo/via: via fratelli Rosselli

UTOE 2. Propaggini di Chiusi città

Estratto CTR



Estratto Catastale



Destinazione edificio da rilievo	residenziale	**Destinazione edificio da ctr**	edificio residenziale
Epoca di costruzione	ante 1954	**Stato di conservazione**	buono
Valore storico	nessuno	**Edificio compreso in AT numero**	
Superficie coperta mq	154	**Numero piani FT (edificio principale)**	1
Altezza ml (edificio principale)	4	**Volume complessivo mc**	635
Note		**Vincolo**	-

Foto 1



Foto 2



SCHEDATURA PATRIMONIO EDILIZIO - CENTRI ABITATI *Scheda Numero:* **02 . 062**

Toponomimo/via: via Ferrer

UTOE 2. Propaggini di Chiusi città

Estratto CTR



Estratto Catastale



Destinazione edificio da rilievo	residenziale	**Destinazione edificio da ctr**	edificio residenziale
Epoca di costruzione	ante 1954	**Stato di conservazione**	buono
Valore storico	nessuno	**Edificio compreso in AT numero**	
Superficie coperta mq	174	**Numero piani FT (edificio principale)**	2
Altezza ml (edificio principale)	7	**Volume complessivo mc**	1222
Note		**Vincolo**	-

Foto 1



Foto 2



Toponomimo/via:	via Don Giovanni Minzoni	**UTOE**	2. Propaggini di Chiusi città

Estratto CTR



Estratto Catastale

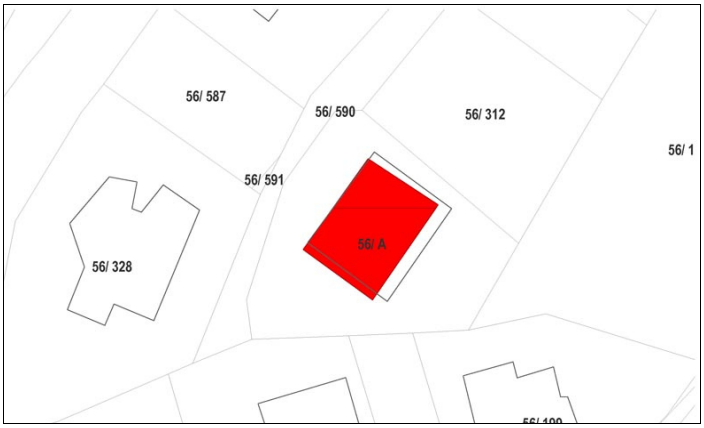

Destinazione edificio da rilievo	servizi	**Destinazione edificio da ctr**	campanile tabernacolo
Epoca di costruzione	ante 1954	**Stato di conservazione**	buono
Valore storico	nessuno	**Edificio compreso in AT numero**	
Superficie coperta mq	144	**Numero piani FT (edificio principale)**	1
Altezza ml (edificio principale)	4	**Volume complessivo mc**	566
Note		**Vincolo**	-

Foto 1



Foto 2



Toponomimo/via: via Ferrer

UTOE 2. Propaggini di Chiusi città

Estratto CTR

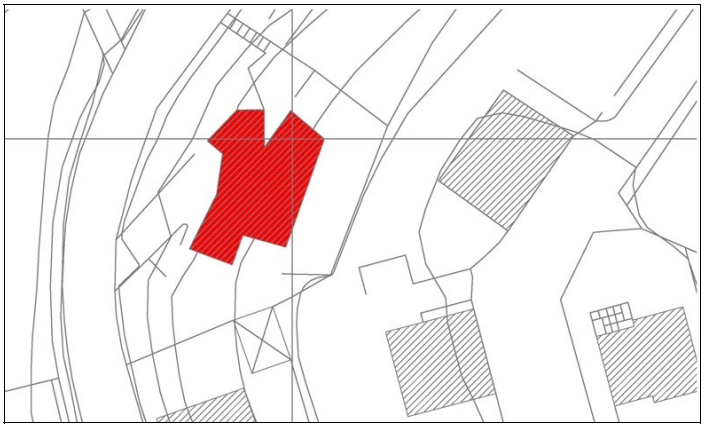

Estratto Catastale



Destinazione edificio da rilievo	residenziale	**Destinazione edificio da ctr**	edificio residenziale
Epoca di costruzione	ante 1954	**Stato di conservazione**	buono
Valore storico	nessuno	**Edificio compreso in AT numero**	
Superficie coperta mq	185	**Numero piani FT (edificio principale)**	2
Altezza ml (edificio principale)	4	**Volume complessivo mc**	753
Note		**Vincolo**	-

Foto 1



Foto 2



Toponomimo/via:	via Ferrer	**UTOE**	2. Propaggini di Chiusi città

Estratto CTR

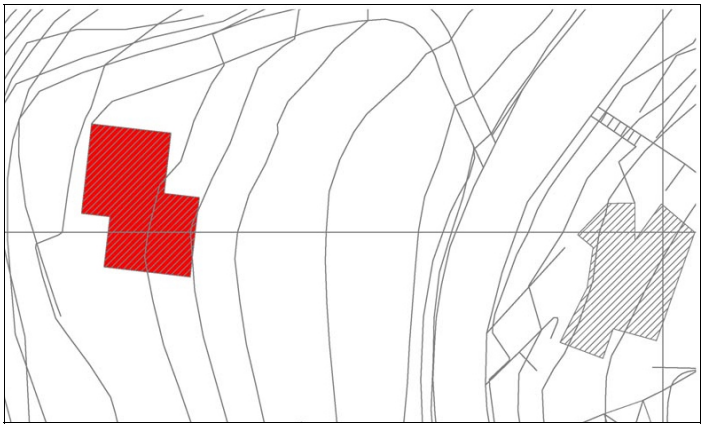

Estratto Catastale



Destinazione edificio da rilievo	residenziale	**Destinazione edificio da ctr**	edificio residenziale
Epoca di costruzione	1971-1993	**Stato di conservazione**	buono
Valore storico	nessuno	**Edificio compreso in AT numero**	
Superficie coperta mq	189	**Numero piani FT (edificio principale)**	2
Altezza ml (edificio principale)	5	**Volume complessivo mc**	992
Note		**Vincolo**	-

Foto 1



Foto 2



Toponomimo/via: via Ferrer

UTOE 2. Propaggini di Chiusi città

Estratto CTR



Estratto Catastale



Destinazione edificio da rilievo	residenziale	**Destinazione edificio da ctr**	edificio residenziale
Epoca di costruzione	1971-1993	**Stato di conservazione**	buono
Valore storico	nessuno	**Edificio compreso in AT numero**	
Superficie coperta mq	127	**Numero piani FT (edificio principale)**	3
Altezza ml (edificio principale)	8	**Volume complessivo mc**	1013
Note		**Vincolo**	-

Foto 1



Foto 2



Toponomimo/via:	via Don Giovanni Minzoni	**UTOE**	2. Propaggini di Chiusi città

Estratto CTR



Estratto Catastale



Destinazione edificio da rilievo	residenziale	**Destinazione edificio da ctr**	edificio residenziale
Epoca di costruzione	ante 1954	**Stato di conservazione**	buono
Valore storico	nessuno	**Edificio compreso in AT numero**	
Superficie coperta mq	119	**Numero piani FT (edificio principale)**	2
Altezza ml (edificio principale)	6	**Volume complessivo mc**	759
Note		**Vincolo**	-

Foto 1



Foto 2



SCHEDATURA PATRIMONIO EDILIZIO - CENTRI ABITATI *Scheda Numero:* **02 . 068**

Toponomimo/via: via Don Giovanni Minzoni

UTOE 2. Propaggini di Chiusi città

Estratto CTR



Estratto Catastale



Destinazione edificio da rilievo	residenziale	**Destinazione edificio da ctr**	edificio residenziale
Epoca di costruzione	ante 1954	**Stato di conservazione**	buono
Valore storico	nessuno	**Edificio compreso in AT numero**	
Superficie coperta mq	160	**Numero piani FT (edificio principale)**	5
Altezza ml (edificio principale)	15	**Volume complessivo mc**	2289
Note		**Vincolo**	-

Foto 1



Foto 2



Toponomimo/via:	via Ferrer	**UTOE**	2. Propaggini di Chiusi città

Estratto CTR

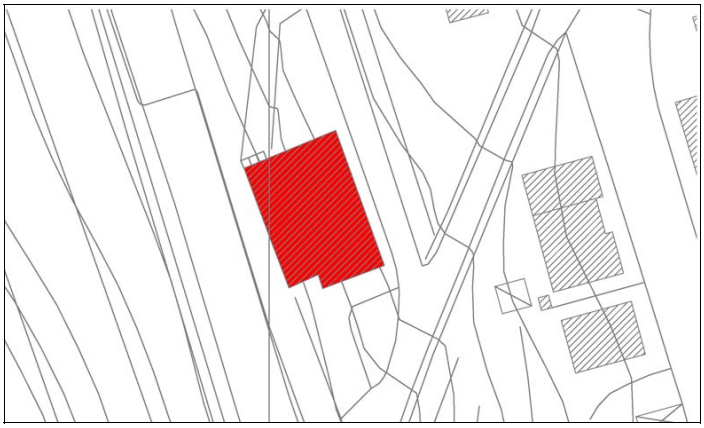

Estratto Catastale



Destinazione edificio da rilievo	residenziale	**Destinazione edificio da ctr**	edificio residenziale
Epoca di costruzione	1971-1993	**Stato di conservazione**	buono
Valore storico	nessuno	**Edificio compreso in AT numero**	
Superficie coperta mq	202	**Numero piani FT (edificio principale)**	2
Altezza ml (edificio principale)	5	**Volume complessivo mc**	977
Note		**Vincolo**	-

Foto 1



Foto 2



Toponomimo/via:	via Don Giovanni Minzoni	**UTOE**	2. Propaggini di Chiusi città

Estratto CTR

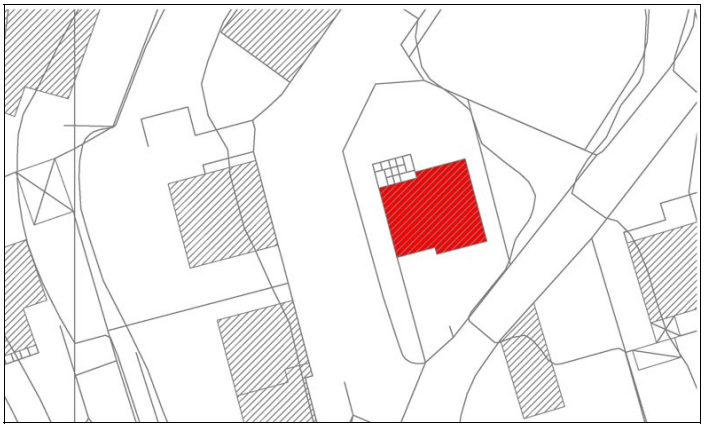

Estratto Catastale

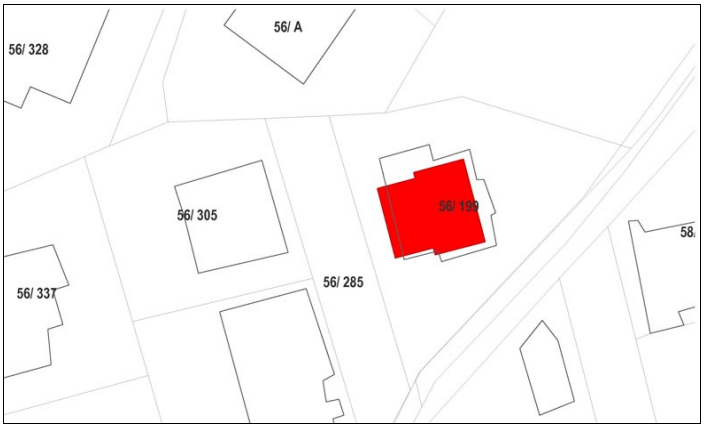

Destinazione edificio da rilievo	residenziale	**Destinazione edificio da ctr**	edificio residenziale
Epoca di costruzione	ante 1954	**Stato di conservazione**	buono
Valore storico	nessuno	**Edificio compreso in AT numero**	
Superficie coperta mq	108	**Numero piani FT (edificio principale)**	3
Altezza ml (edificio principale)	9	**Volume complessivo mc**	956
Note		**Vincolo**	-

Foto 1



Foto 2



Toponomimo/via: via fratelli Rosselli

UTOE 2. Propaggini di Chiusi città

Estratto CTR



Estratto Catastale



Destinazione edificio da rilievo	residenziale	**Destinazione edificio da ctr**	edificio residenziale
Epoca di costruzione	ante 1954	**Stato di conservazione**	buono
Valore storico	nessuno	**Edificio compreso in AT numero**	
Superficie coperta mq	105	**Numero piani FT (edificio principale)**	2
Altezza ml (edificio principale)	7	**Volume complessivo mc**	708
Note		**Vincolo**	-

Foto 1



Foto 2



Toponomimo/via: via fratelli Rosselli

UTOE 2. Propaggini di Chiusi città

Estratto CTR



Estratto Catastale



Destinazione edificio da rilievo	residenziale	**Destinazione edificio da ctr**	edificio residenziale
Epoca di costruzione	1955-1970	**Stato di conservazione**	buono
Valore storico	nessuno	**Edificio compreso in AT numero**	
Superficie coperta mq	112	**Numero piani FT (edificio principale)**	3
Altezza ml (edificio principale)	7	**Volume complessivo mc**	644
Note		**Vincolo**	-

Foto 1



Foto 2



SCHEDATURA PATRIMONIO EDILIZIO - CENTRI ABITATI *Scheda Numero:* **02 . 073**

Toponomimo/via: via fratelli Rosselli

UTOE 2. Propaggini di Chiusi città

Estratto CTR



Estratto Catastale



Destinazione edificio da rilievo	residenziale	**Destinazione edificio da ctr**	edificio residenziale
Epoca di costruzione	1955-1970	**Stato di conservazione**	buono
Valore storico	nessuno	**Edificio compreso in AT numero**	
Superficie coperta mq	91	**Numero piani FT (edificio principale)**	2
Altezza ml (edificio principale)	7	**Volume complessivo mc**	670
Note		**Vincolo**	-

Foto 1



Foto 2



Toponomimo/via:	via fratelli Rosselli	**UTOE**	2. Propaggini di Chiusi città

Estratto CTR



Estratto Catastale



Destinazione edificio da rilievo	residenziale	**Destinazione edificio da ctr**	edificio residenziale
Epoca di costruzione	1955-1970	**Stato di conservazione**	buono
Valore storico	nessuno	**Edificio compreso in AT numero**	
Superficie coperta mq	106	**Numero piani FT (edificio principale)**	3
Altezza ml (edificio principale)	8	**Volume complessivo mc**	780
Note		**Vincolo**	-

Foto 1



Foto 2



Toponomimo/via: via fratelli Rosselli

UTOE 2. Propaggini di Chiusi città

Estratto CTR



Estratto Catastale



Destinazione edificio da rilievo	residenziale	**Destinazione edificio da ctr**	edificio residenziale
Epoca di costruzione	1955-1970	**Stato di conservazione**	buono
Valore storico	nessuno	**Edificio compreso in AT numero**	
Superficie coperta mq	142	**Numero piani FT (edificio principale)**	3
Altezza ml (edificio principale)	8	**Volume complessivo mc**	1088
Note		**Vincolo**	-

Foto 1



Foto 2



Toponomimo/via: via fratelli Rosselli

UTOE 2. Propaggini di Chiusi città

Estratto CTR



Estratto Catastale



Destinazione edificio da rilievo	residenziale	**Destinazione edificio da ctr**	edificio residenziale
Epoca di costruzione	1955-1970	**Stato di conservazione**	buono
Valore storico	nessuno	**Edificio compreso in AT numero**	
Superficie coperta mq	136	**Numero piani FT (edificio principale)**	3
Altezza ml (edificio principale)	9	**Volume complessivo mc**	830
Note		**Vincolo**	-

Foto 1



Foto 2



Toponomimo/via: via fratelli Rosselli

UTOE 2. Propaggini di Chiusi città

Estratto CTR

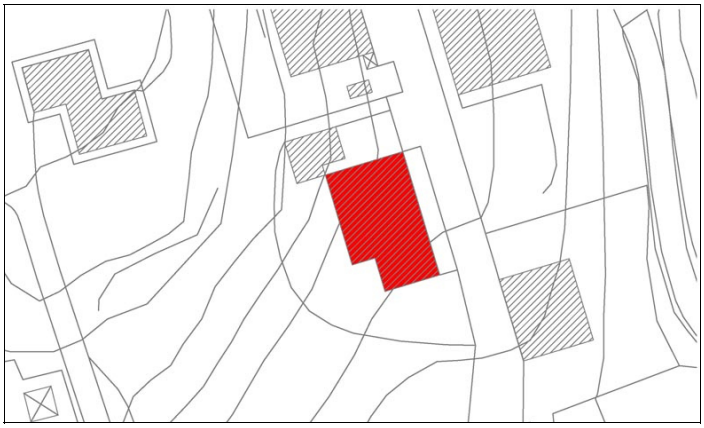

Estratto Catastale



Destinazione edificio da rilievo	residenziale	**Destinazione edificio da ctr**	edificio residenziale
Epoca di costruzione	1955-1970	**Stato di conservazione**	buono
Valore storico	nessuno	**Edificio compreso in AT numero**	
Superficie coperta mq	144	**Numero piani FT (edificio principale)**	2
Altezza ml (edificio principale)	6	**Volume complessivo mc**	814
Note		**Vincolo**	-

Foto 1



Foto 2



SCHEDATURA PATRIMONIO EDILIZIO - CENTRI ABITATI *Scheda Numero:* **02 . 078**

Toponomimo/via:	via fratelli Rosselli	**UTOE**	2. Propaggini di Chiusi città

Estratto CTR



Estratto Catastale



Destinazione edificio da rilievo	residenziale	**Destinazione edificio da ctr**	edificio residenziale
Epoca di costruzione	1955-1970	**Stato di conservazione**	buono
Valore storico	nessuno	**Edificio compreso in AT numero**	
Superficie coperta mq	93	**Numero piani FT (edificio principale)**	2
Altezza ml (edificio principale)	5	**Volume complessivo mc**	479
Note		**Vincolo**	-

Foto 1



Foto 2



SCHEDATURA PATRIMONIO EDILIZIO - CENTRI ABITATI *Scheda Numero:* **02 . 079**

Toponomimo/via:	via Don Giovanni Minzoni	**UTOE**	2. Propaggini di Chiusi città

Estratto CTR

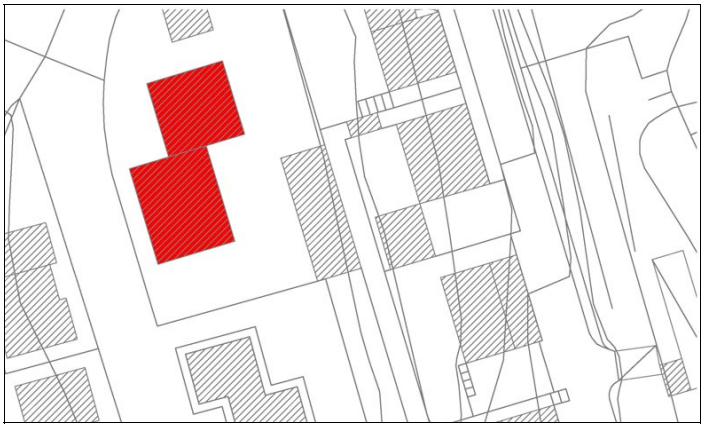

Estratto Catastale



Destinazione edificio da rilievo	residenziale	**Destinazione edificio da ctr**	edificio residenziale
Epoca di costruzione	1955-1970	**Stato di conservazione**	buono
Valore storico	nessuno	**Edificio compreso in AT numero**	
Superficie coperta mq	210	**Numero piani FT (edificio principale)**	4
Altezza ml (edificio principale)	14	**Volume complessivo mc**	3328
Note		**Vincolo**	-

Foto 1



Foto 2



SCHEDATURA PATRIMONIO EDILIZIO - CENTRI ABITATI *Scheda Numero:* **02 . 080**

Toponomimo/via:	via Don Giovanni Minzoni	**UTOE**	2. Propaggini di Chiusi città

Estratto CTR



Estratto Catastale



Destinazione edificio da rilievo	residenziale	**Destinazione edificio da ctr**	edificio residenziale
Epoca di costruzione	1955-1970	**Stato di conservazione**	buono
Valore storico	nessuno	**Edificio compreso in AT numero**	
Superficie coperta mq	200	**Numero piani FT (edificio principale)**	4
Altezza ml (edificio principale)	14	**Volume complessivo mc**	1967
Note		**Vincolo**	-

Foto 1



Foto 2



Toponomimo/via:	via Don Giovanni Minzoni	**UTOE**	2. Propaggini di Chiusi città

Estratto CTR



Estratto Catastale



Destinazione edificio da rilievo	residenziale	**Destinazione edificio da ctr**	edificio residenziale
Epoca di costruzione	1955-1970	**Stato di conservazione**	mediocre
Valore storico	nessuno	**Edificio compreso in AT numero**	
Superficie coperta mq	127	**Numero piani FT (edificio principale)**	2
Altezza ml (edificio principale)	8	**Volume complessivo mc**	773
Note		**Vincolo**	-

Foto 1



Foto 2



SCHEDATURA PATRIMONIO EDILIZIO - CENTRI ABITATI *Scheda Numero:* **02 . 082**

Toponomimo/via:	via Don Giovanni Minzoni	**UTOE**	2. Propaggini di Chiusi città

Estratto CTR



Estratto Catastale



Destinazione edificio da rilievo	residenziale	**Destinazione edificio da ctr**	edificio residenziale
Epoca di costruzione	1955-1970	**Stato di conservazione**	buono
Valore storico	nessuno	**Edificio compreso in AT numero**	
Superficie coperta mq	59	**Numero piani FT (edificio principale)**	3
Altezza ml (edificio principale)	8	**Volume complessivo mc**	483
Note		**Vincolo**	-

Foto 1



Foto 2



Toponomimo/via:	via Don Giovanni Minzoni	**UTOE**	2. Propaggini di Chiusi città

Estratto CTR

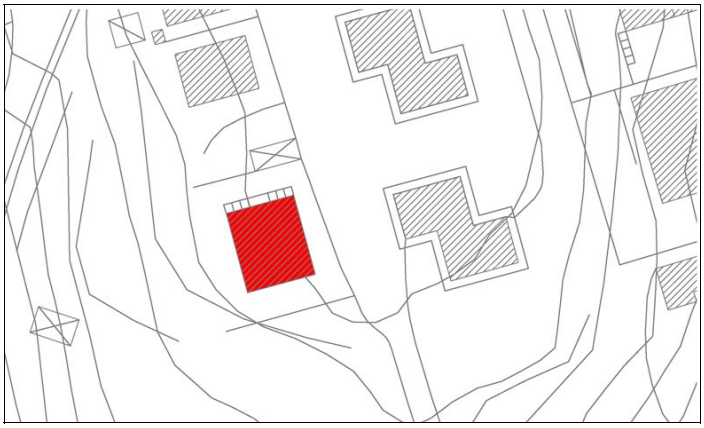

Estratto Catastale



Destinazione edificio da rilievo	residenziale	**Destinazione edificio da ctr**	edificio residenziale
Epoca di costruzione	1955-1970	**Stato di conservazione**	buono
Valore storico	nessuno	**Edificio compreso in AT numero**	
Superficie coperta mq	86	**Numero piani FT (edificio principale)**	2
Altezza ml (edificio principale)	8	**Volume complessivo mc**	689
Note		**Vincolo**	-

Foto 1



Foto 2



Toponomimo/via:	via Ferrer	**UTOE**	2. Propaggini di Chiusi città

Estratto CTR

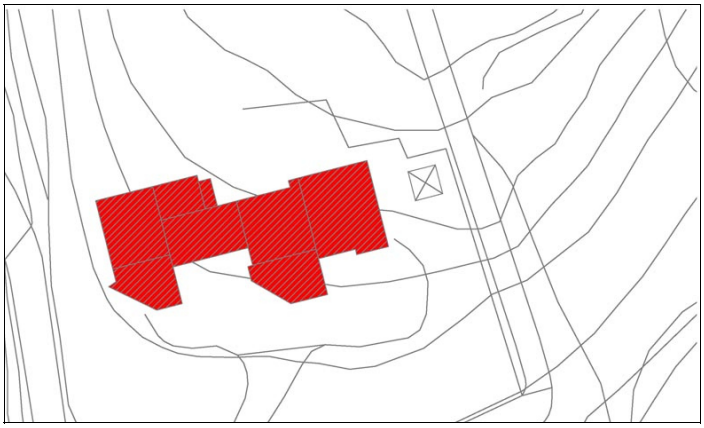

Estratto Catastale

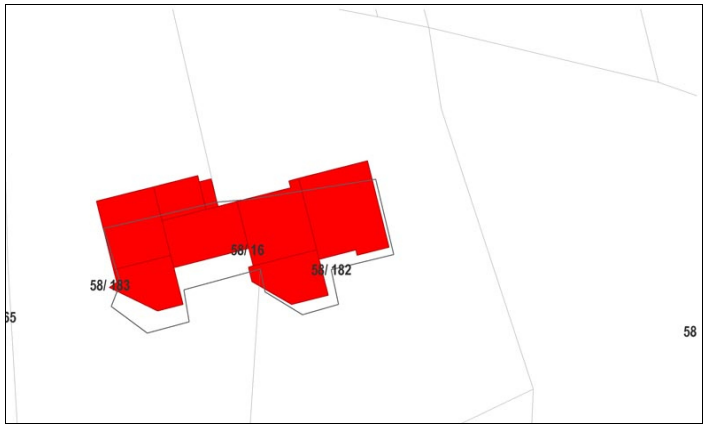

Destinazione edificio da rilievo	residenziale	**Destinazione edificio da ctr**	edificio residenziale
Epoca di costruzione	1971-1993	**Stato di conservazione**	buono
Valore storico	nessuno	**Edificio compreso in AT numero**	
Superficie coperta mq	384	**Numero piani FT (edificio principale)**	3
Altezza ml (edificio principale)	8	**Volume complessivo mc**	2686
Note		**Vincolo**	-

Foto 1



Foto 2



Toponomimo/via:	via di Vittorio	**UTOE**	2. Propaggini di Chiusi città

Estratto CTR



Estratto Catastale



Destinazione edificio da rilievo	residenziale	**Destinazione edificio da ctr**	edificio residenziale
Epoca di costruzione	1971-1993	**Stato di conservazione**	buono
Valore storico	nessuno	**Edificio compreso in AT numero**	
Superficie coperta mq	130	**Numero piani FT (edificio principale)**	2
Altezza ml (edificio principale)	6	**Volume complessivo mc**	746
Note		**Vincolo**	-

Foto 1



Foto 2



SCHEDATURA PATRIMONIO EDILIZIO - CENTRI ABITATI *Scheda Numero:* **02 . 086**

Toponomimo/via: via di Vittorio

UTOE 2. Propaggini di Chiusi città

Estratto CTR

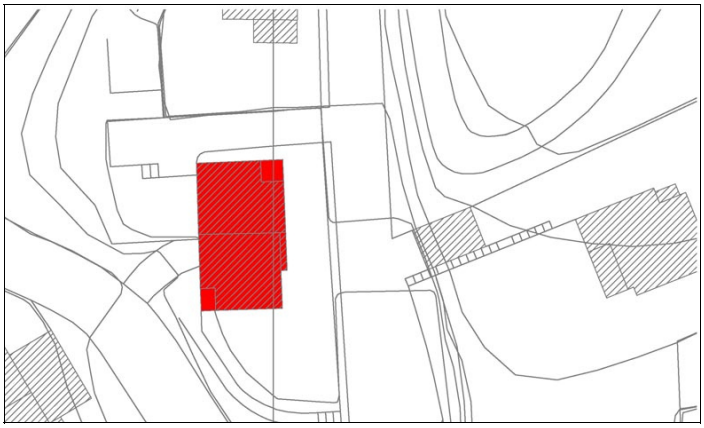

Estratto Catastale



Destinazione edificio da rilievo	residenziale
Epoca di costruzione	1994-2007
Valore storico	nessuno
Superficie coperta mq	190
Altezza ml (edificio principale)	9
Note	

Destinazione edificio da ctr	edificio residenziale
Stato di conservazione	buono
Edificio compreso in AT numero	
Numero piani FT (edificio principale)	2
Volume complessivo mc	1531
Vincolo	-

Foto 1



Foto 2



Toponomimo/via: via di Vittorio

UTOE 2. Propaggini di Chiusi città

Estratto CTR

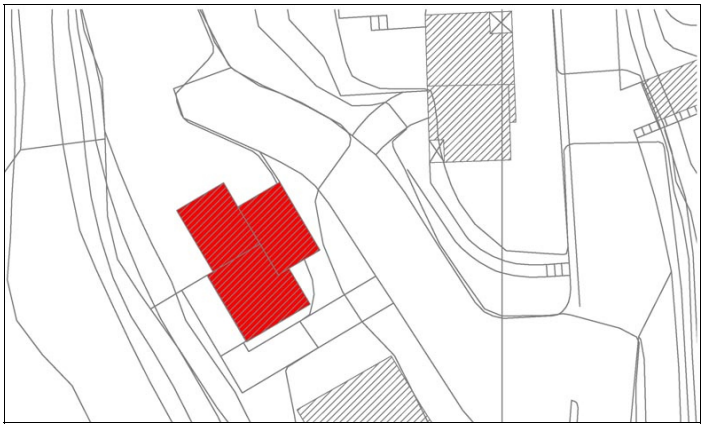

Estratto Catastale



Destinazione edificio da rilievo	residenziale
Epoca di costruzione	1994-2007
Valore storico	nessuno
Superficie coperta mq	195
Altezza ml (edificio principale)	10
Note	

Destinazione edificio da ctr	edificio residenziale
Stato di conservazione	buono
Edificio compreso in AT numero	
Numero piani FT (edificio principale)	2
Volume complessivo mc	1872
Vincolo	-

Foto 1



Foto 2



Toponomimo/via: via di Vittorio

UTOE 2. Propaggini di Chiusi città

Estratto CTR

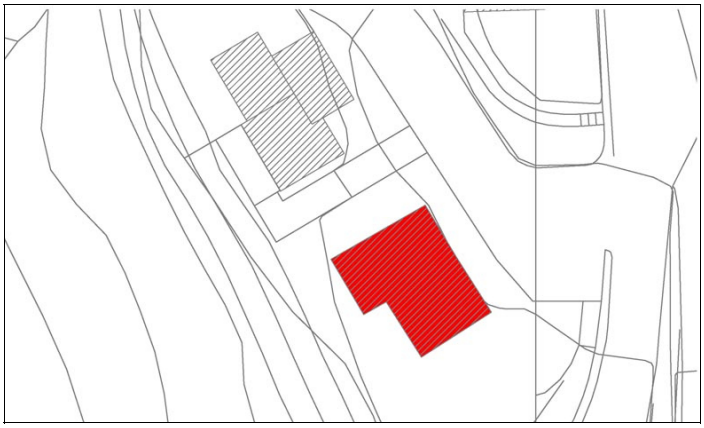

Estratto Catastale



Destinazione edificio da rilievo	residenziale	**Destinazione edificio da ctr**	edificio residenziale
Epoca di costruzione	1994-2007	**Stato di conservazione**	buono
Valore storico	nessuno	**Edificio compreso in AT numero**	
Superficie coperta mq	184	**Numero piani FT (edificio principale)**	2
Altezza ml (edificio principale)	6	**Volume complessivo mc**	1103
Note		**Vincolo**	-

Foto 1



Foto 2



Toponomimo/via: via Don Minzoni

UTOE 2. Propaggini di Chiusi città

Estratto CTR

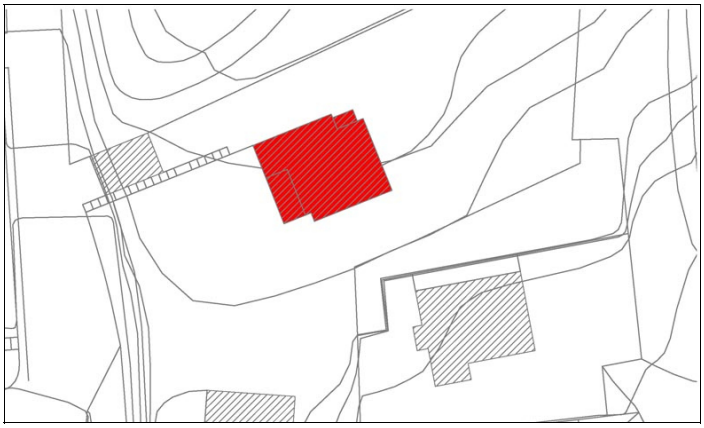

Estratto Catastale

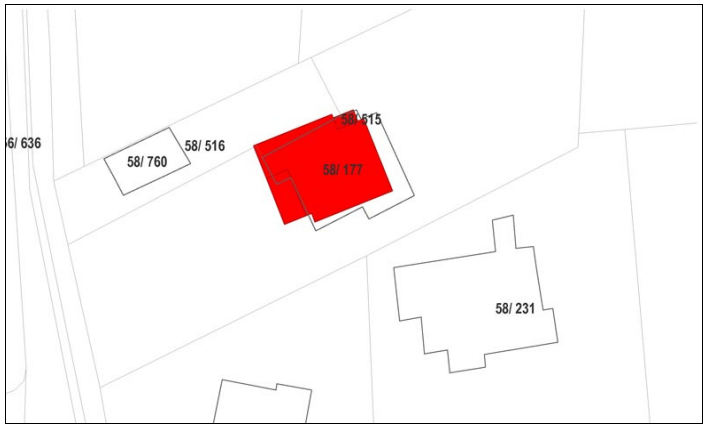

Destinazione edificio da rilievo	residenziale	**Destinazione edificio da ctr**	edificio residenziale
Epoca di costruzione	1971-1993	**Stato di conservazione**	mediocre
Valore storico	nessuno	**Edificio compreso in AT numero**	
Superficie coperta mq	151	**Numero piani FT (edificio principale)**	2
Altezza ml (edificio principale)	6	**Volume complessivo mc**	1561
Note		**Vincolo**	-

Foto 1



Foto 2



Toponomimo/via: via di Vittorio

UTOE 2. Propaggini di Chiusi città

Estratto CTR



Estratto Catastale



Destinazione edificio da rilievo	residenziale	**Destinazione edificio da ctr**	edificio residenziale
Epoca di costruzione	1971-1993	**Stato di conservazione**	buono
Valore storico	nessuno	**Edificio compreso in AT numero**	
Superficie coperta mq	171	**Numero piani FT (edificio principale)**	3
Altezza ml (edificio principale)	9	**Volume complessivo mc**	1551
Note		**Vincolo**	-

Foto 1



Foto 2



Toponomimo/via: via Allende

UTOE 2. Propaggini di Chiusi città

Estratto CTR



Estratto Catastale



Destinazione edificio da rilievo	residenziale	**Destinazione edificio da ctr**	edificio residenziale
Epoca di costruzione	1971-1993	**Stato di conservazione**	buono
Valore storico	nessuno	**Edificio compreso in AT numero**	
Superficie coperta mq	141	**Numero piani FT (edificio principale)**	3
Altezza ml (edificio principale)	10	**Volume complessivo mc**	1463
Note		**Vincolo**	-

Foto 1



Foto 2



SCHEDATURA PATRIMONIO EDILIZIO - CENTRI ABITATI *Scheda Numero:* **02 . 092**

Toponomimo/via:	via Allende	**UTOE**	2. Propaggini di Chiusi città

Estratto CTR



Estratto Catastale



Destinazione edificio da rilievo	residenziale	**Destinazione edificio da ctr**	edificio residenziale
Epoca di costruzione	1971-1993	**Stato di conservazione**	buono
Valore storico	nessuno	**Edificio compreso in AT numero**	
Superficie coperta mq	141	**Numero piani FT (edificio principale)**	3
Altezza ml (edificio principale)	10	**Volume complessivo mc**	1346
Note		**Vincolo**	-

Foto 1



Foto 2



Toponomimo/via:	via Allende	**UTOE**	2. Propaggini di Chiusi città

Estratto CTR



Estratto Catastale

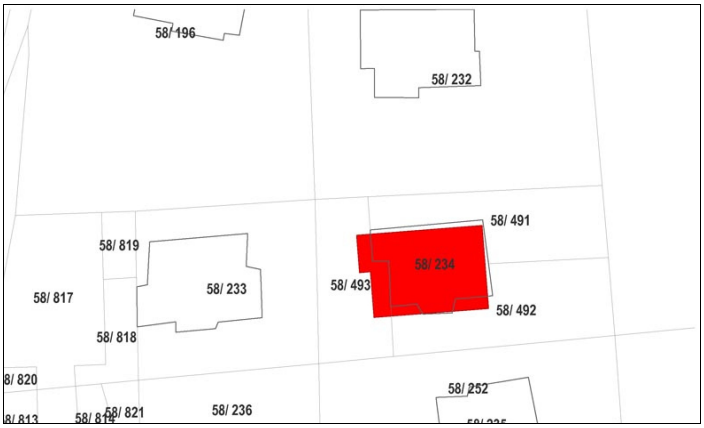

Destinazione edificio da rilievo	residenziale	**Destinazione edificio da ctr**	edificio residenziale
Epoca di costruzione	1955-1970	**Stato di conservazione**	buono
Valore storico	nessuno	**Edificio compreso in AT numero**	
Superficie coperta mq	149	**Numero piani FT (edificio principale)**	4
Altezza ml (edificio principale)	12	**Volume complessivo mc**	1800
Note		**Vincolo**	-

Foto 1



Foto 2



Toponomimo/via:	via di Verdi	**UTOE**	2. Propaggini di Chiusi città

Estratto CTR



Estratto Catastale

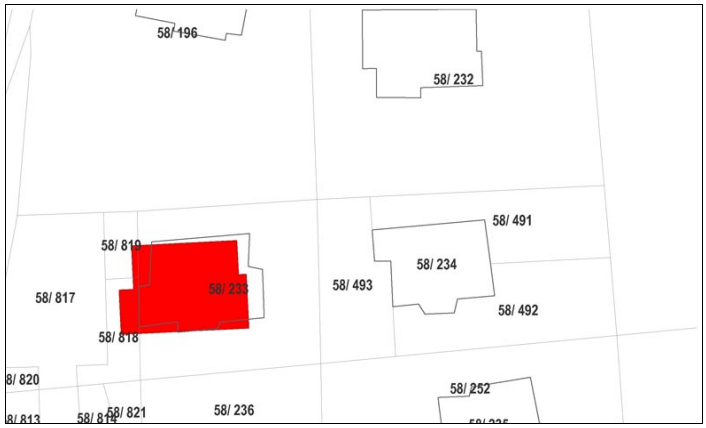

Destinazione edificio da rilievo	residenziale	**Destinazione edificio da ctr**	edificio residenziale
Epoca di costruzione	ante 1954	**Stato di conservazione**	buono
Valore storico	nessuno	**Edificio compreso in AT numero**	
Superficie coperta mq	154	**Numero piani FT (edificio principale)**	2
Altezza ml (edificio principale)	10	**Volume complessivo mc**	1597
Note		**Vincolo**	-

Foto 1



Foto 2



Toponomimo/via:	via Allende	**UTOE**	2. Propaggini di Chiusi città

Estratto CTR



Estratto Catastale

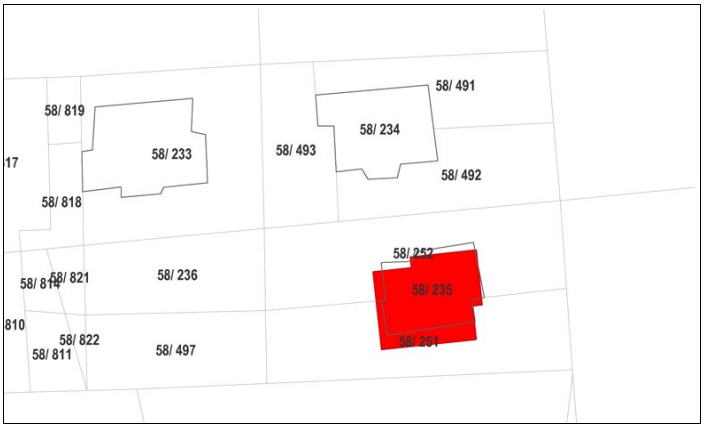

Destinazione edificio da rilievo	residenziale	**Destinazione edificio da ctr**	edificio residenziale
Epoca di costruzione	1955-1970	**Stato di conservazione**	buono
Valore storico	nessuno	**Edificio compreso in AT numero**	
Superficie coperta mq	129	**Numero piani FT (edificio principale)**	4
Altezza ml (edificio principale)	13	**Volume complessivo mc**	1623
Note		**Vincolo**	-

Foto 1



Foto 2



SCHEDATURA PATRIMONIO EDILIZIO - CENTRI ABITATI *Scheda Numero:* **02 . 096**

Toponomimo/via: via Allende

UTOE 2. Propaggini di Chiusi città

Estratto CTR

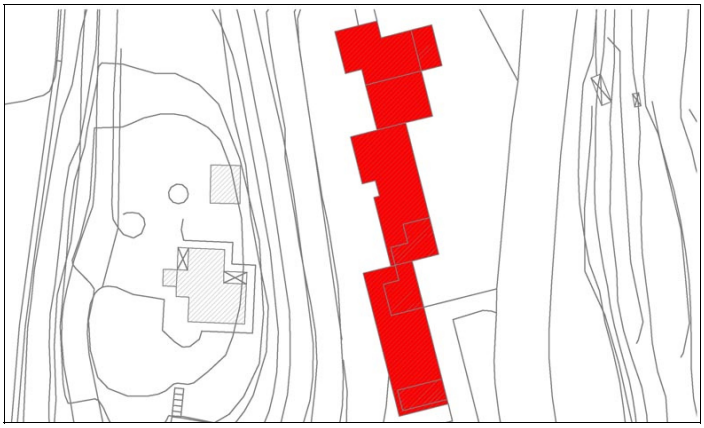

Estratto Catastale



Destinazione edificio da rilievo	residenziale	**Destinazione edificio da ctr**	edificio residenziale
Epoca di costruzione	1971-1993	**Stato di conservazione**	buono
Valore storico	nessuno	**Edificio compreso in AT numero**	
Superficie coperta mq	640	**Numero piani FT (edificio principale)**	5
Altezza ml (edificio principale)	16	**Volume complessivo mc**	9162
Note		**Vincolo**	-

Foto 1



Foto 2



Toponomimo/via:	piazzale Grieco Ruggiero	**UTOE**	2. Propaggini di Chiusi città

Estratto CTR

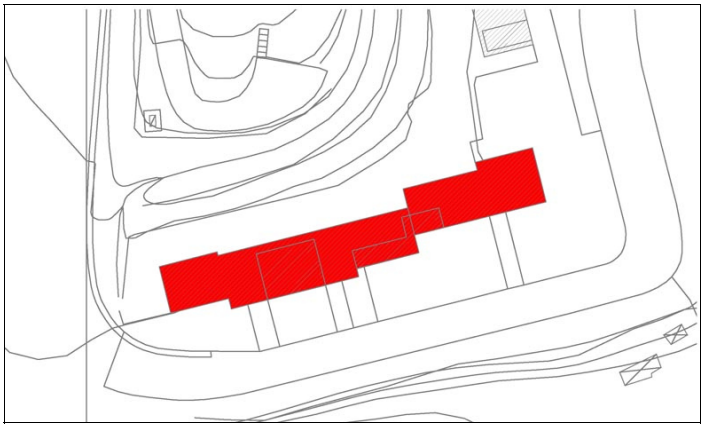

Estratto Catastale



Destinazione edificio da rilievo	residenziale	**Destinazione edificio da ctr**	edificio residenziale
Epoca di costruzione	1971-1993	**Stato di conservazione**	buono
Valore storico	nessuno	**Edificio compreso in AT numero**	
Superficie coperta mq	593	**Numero piani FT (edificio principale)**	4
Altezza ml (edificio principale)	13	**Volume complessivo mc**	7544
Note		**Vincolo**	-

Foto 1



Foto 2



SCHEDATURA PATRIMONIO EDILIZIO - CENTRI ABITATI *Scheda Numero:* **02 . 098**

Toponomimo/via: via di Verdi

UTOE 2. Propaggini di Chiusi città

Estratto CTR

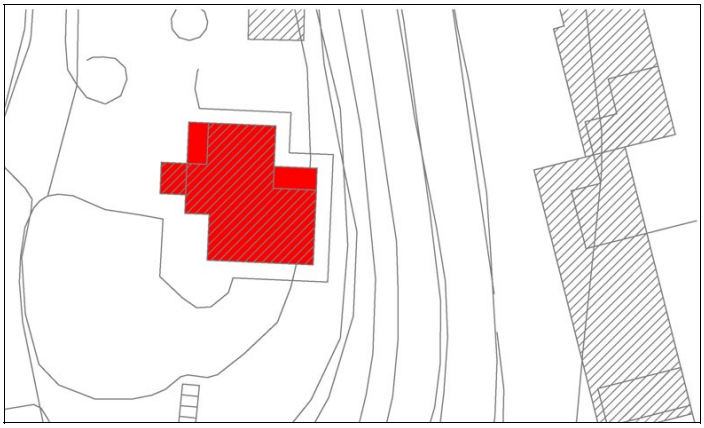

Estratto Catastale

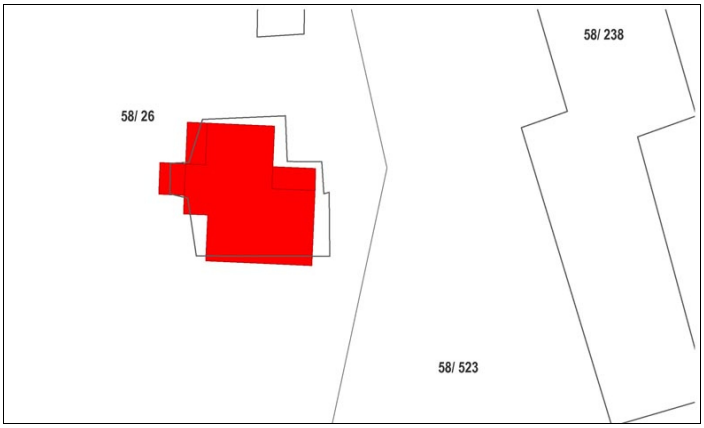

Destinazione edificio da rilievo	residenziale	**Destinazione edificio da ctr**	edificio residenziale
Epoca di costruzione	ante 1954	**Stato di conservazione**	buono
Valore storico	nessuno	**Edificio compreso in AT numero**	
Superficie coperta mq	135	**Numero piani FT (edificio principale)**	2
Altezza ml (edificio principale)	5	**Volume complessivo mc**	686
Note		**Vincolo**	-

Foto 1



Foto 2



Toponomimo/via:	via di Verdi	**UTOE**	2. Propaggini di Chiusi città

Estratto CTR



Estratto Catastale

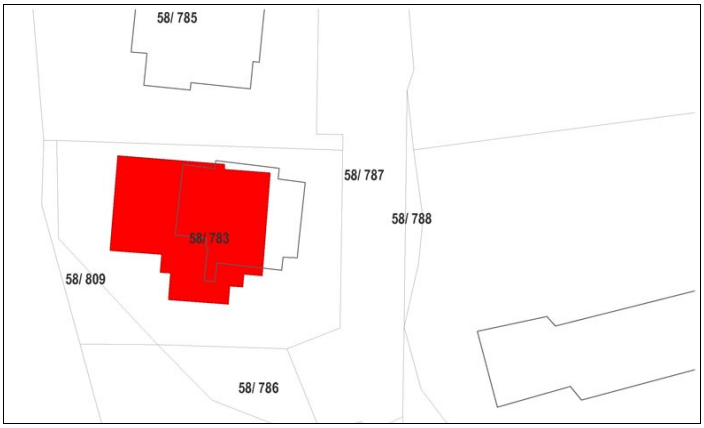

Destinazione edificio da rilievo	residenziale	**Destinazione edificio da ctr**	edificio residenziale
Epoca di costruzione	1994-2007	**Stato di conservazione**	buono
Valore storico	nessuno	**Edificio compreso in AT numero**	
Superficie coperta mq	307	**Numero piani FT (edificio principale)**	2
Altezza ml (edificio principale)	6	**Volume complessivo mc**	1840
Note		**Vincolo**	-

Foto 1



Foto 2



Toponomimo/via:	via di Verdi	**UTOE**	2. Propaggini di Chiusi città

Estratto CTR

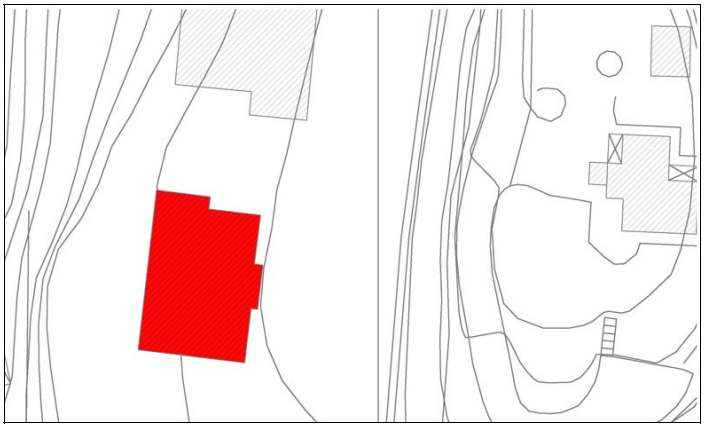

Estratto Catastale



Destinazione edificio da rilievo	residenziale	**Destinazione edificio da ctr**	edificio residenziale
Epoca di costruzione	1994-2007	**Stato di conservazione**	buono
Valore storico	nessuno	**Edificio compreso in AT numero**	
Superficie coperta mq	291	**Numero piani FT (edificio principale)**	2
Altezza ml (edificio principale)	6	**Volume complessivo mc**	1746
Note		**Vincolo**	-

Foto 1



Foto 2



SCHEDATURA PATRIMONIO EDILIZIO - CENTRI ABITATI *Scheda Numero:* **02 . 101**

Toponomimo/via: via di Verdi

UTOE 2. Propaggini di Chiusi città

Estratto CTR

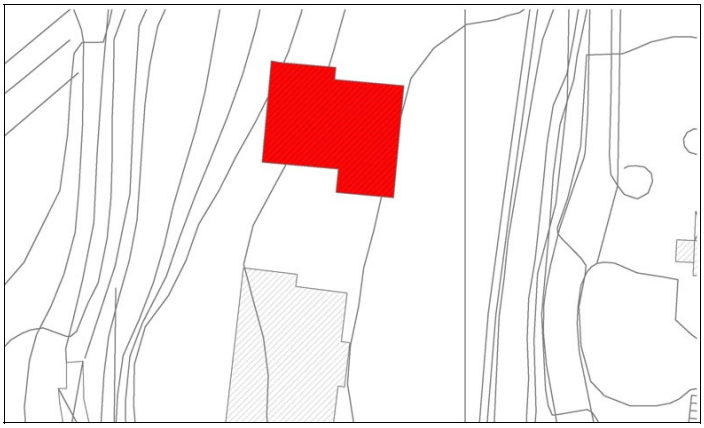

Estratto Catastale

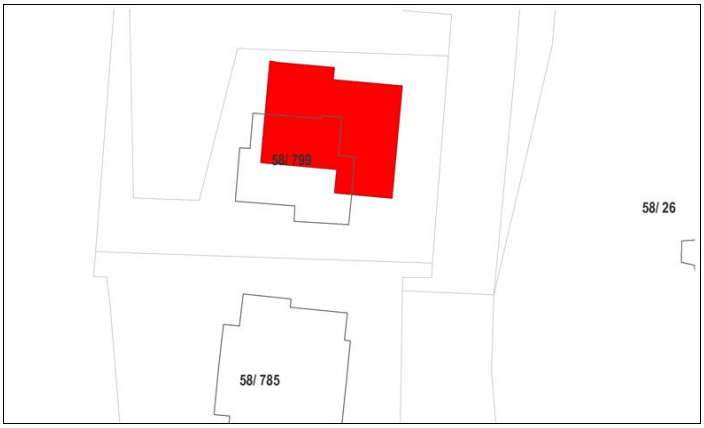

Destinazione edificio da rilievo	residenziale
Epoca di costruzione	1994-2007
Valore storico	nessuno
Superficie coperta mq	244
Altezza ml (edificio principale)	6
Note	

Destinazione edificio da ctr	edificio residenziale
Stato di conservazione	buono
Edificio compreso in AT numero	
Numero piani FT (edificio principale)	2
Volume complessivo mc	1465
Vincolo	-

Foto 1



Foto 2



Toponomimo/via:	piazzale Lumumba	**UTOE**	2. Propaggini di Chiusi città

Estratto CTR



Estratto Catastale



Destinazione edificio da rilievo	residenziale	**Destinazione edificio da ctr**	edificio residenziale
Epoca di costruzione	1971-1993	**Stato di conservazione**	buono
Valore storico	nessuno	**Edificio compreso in AT numero**	
Superficie coperta mq	316	**Numero piani FT (edificio principale)**	1
Altezza ml (edificio principale)	4	**Volume complessivo mc**	1393
Note		**Vincolo**	-

Foto 1



Foto 2



Toponomimo/via: via Nenni

UTOE 2. Propaggini di Chiusi città

Estratto CTR

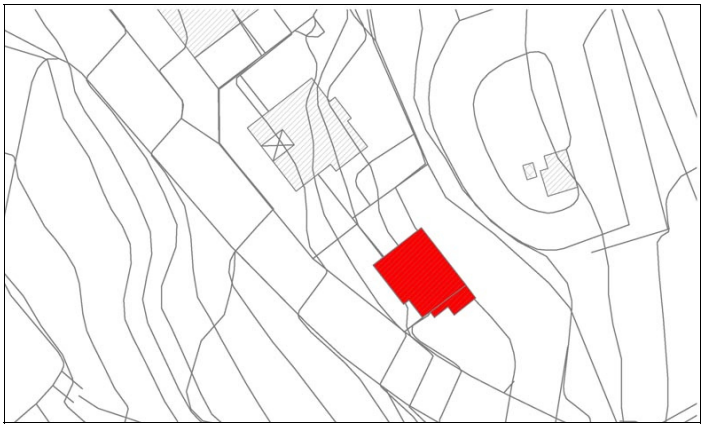

Estratto Catastale



Destinazione edificio da rilievo	residenziale
Epoca di costruzione	1955-1970
Valore storico	nessuno
Superficie coperta mq	104
Altezza ml (edificio principale)	10
Note	

Destinazione edificio da ctr	edificio residenziale
Stato di conservazione	buono
Edificio compreso in AT numero	
Numero piani FT (edificio principale)	3
Volume complessivo mc	1250
Vincolo	-

Foto 1



Foto 2



Toponomimo/via: via Nenni

UTOE 2. Propaggini di Chiusi città

Estratto CTR



Estratto Catastale



Destinazione edificio da rilievo	residenziale	**Destinazione edificio da ctr**	edificio residenziale
Epoca di costruzione	1955-1970	**Stato di conservazione**	buono
Valore storico	nessuno	**Edificio compreso in AT numero**	
Superficie coperta mq	153	**Numero piani FT (edificio principale)**	4
Altezza ml (edificio principale)	14	**Volume complessivo mc**	2079
Note		**Vincolo**	-

Foto 1



Foto 2



Toponomimo/via: via Nenni

UTOE 2. Propaggini di Chiusi città

Estratto CTR



Estratto Catastale



Destinazione edificio da rilievo	residenziale	**Destinazione edificio da ctr**	edificio residenziale
Epoca di costruzione	1955-1970	**Stato di conservazione**	buono
Valore storico	nessuno	**Edificio compreso in AT numero**	
Superficie coperta mq	204	**Numero piani FT (edificio principale)**	6
Altezza ml (edificio principale)	17	**Volume complessivo mc**	3263
Note		**Vincolo**	-

Foto 1



Foto 2



Toponomimo/via:	via Sacco e Vanzetti	**UTOE**	2. Propaggini di Chiusi città

Estratto CTR

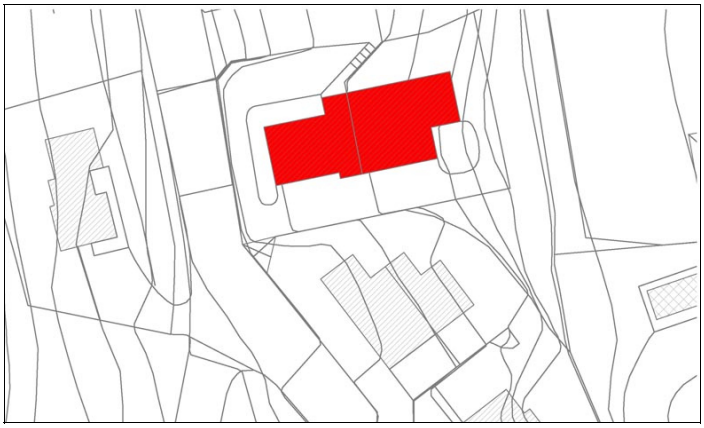

Estratto Catastale



Destinazione edificio da rilievo	residenziale	**Destinazione edificio da ctr**	edificio residenziale
Epoca di costruzione	1971-1993	**Stato di conservazione**	buono
Valore storico	nessuno	**Edificio compreso in AT numero**	
Superficie coperta mq	295	**Numero piani FT (edificio principale)**	5
Altezza ml (edificio principale)	14	**Volume complessivo mc**	4649
Note		**Vincolo**	-

Foto 1



Foto 2



Toponomimo/via: via Sacco e Vanzetti

UTOE 2. Propaggini di Chiusi città

Estratto CTR



Estratto Catastale



Destinazione edificio da rilievo	residenziale	**Destinazione edificio da ctr**	edificio residenziale
Epoca di costruzione	1971-1993	**Stato di conservazione**	buono
Valore storico	nessuno	**Edificio compreso in AT numero**	
Superficie coperta mq	125	**Numero piani FT (edificio principale)**	3
Altezza ml (edificio principale)	9	**Volume complessivo mc**	1108
Note		**Vincolo**	-

Foto 1



Foto 2



Toponomimo/via:	via Sacco e Vanzetti	**UTOE**	2. Propaggini di Chiusi città

Estratto CTR



Estratto Catastale



Destinazione edificio da rilievo	residenziale	**Destinazione edificio da ctr**	edificio residenziale
Epoca di costruzione	1971-1993	**Stato di conservazione**	buono
Valore storico	nessuno	**Edificio compreso in AT numero**	
Superficie coperta mq	235	**Numero piani FT (edificio principale)**	3
Altezza ml (edificio principale)	10	**Volume complessivo mc**	2156
Note		**Vincolo**	-

Foto 1



Foto 2



Toponomimo/via:	via Guido Rossa	**UTOE**	2. Propaggini di Chiusi città

Estratto CTR



Estratto Catastale



Destinazione edificio da rilievo	residenziale	**Destinazione edificio da ctr**	edificio residenziale
Epoca di costruzione	-	**Stato di conservazione**	buono
Valore storico	nessuno	**Edificio compreso in AT numero**	
Superficie coperta mq	129	**Numero piani FT (edificio principale)**	3
Altezza ml (edificio principale)	9	**Volume complessivo mc**	1213
Note		**Vincolo**	-

Foto 1



Foto 2



Toponomimo/via: via Giudo Rossa

UTOE 2. Propaggini di Chiusi città

Estratto CTR



Estratto Catastale



Destinazione edificio da rilievo	residenziale	**Destinazione edificio da ctr**	edificio residenziale
Epoca di costruzione	1971-1993	**Stato di conservazione**	buono
Valore storico	nessuno	**Edificio compreso in AT numero**	
Superficie coperta mq	139	**Numero piani FT (edificio principale)**	2
Altezza ml (edificio principale)	9	**Volume complessivo mc**	1304
Note		**Vincolo**	-

Foto 1



Foto 2



Toponomimo/via: via Guido Rossa

UTOE 2. Propaggini di Chiusi città

Estratto CTR



Estratto Catastale

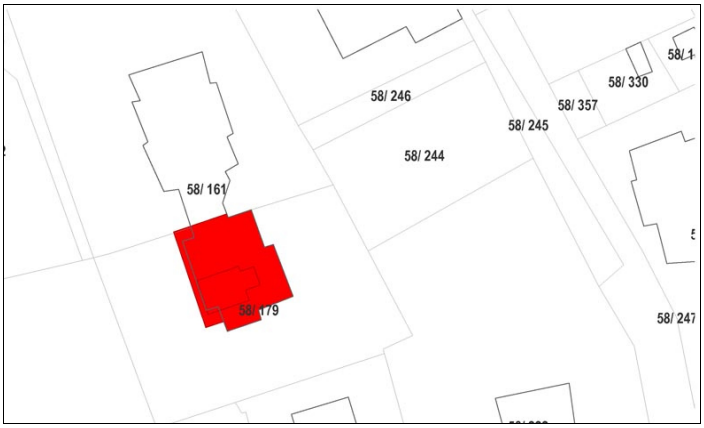

Destinazione edificio da rilievo	residenziale	**Destinazione edificio da ctr**	edificio residenziale
Epoca di costruzione	1971-1993	**Stato di conservazione**	buono
Valore storico	nessuno	**Edificio compreso in AT numero**	
Superficie coperta mq	195	**Numero piani FT (edificio principale)**	2
Altezza ml (edificio principale)	3	**Volume complessivo mc**	1170
Note		**Vincolo**	-

Foto 1



Foto 2



SCHEDATURA PATRIMONIO EDILIZIO - CENTRI ABITATI *Scheda Numero:* **02 . 112**

Toponomimo/via:	via Guido Rossa	**UTOE**	2. Propaggini di Chiusi città

Estratto CTR



Estratto Catastale

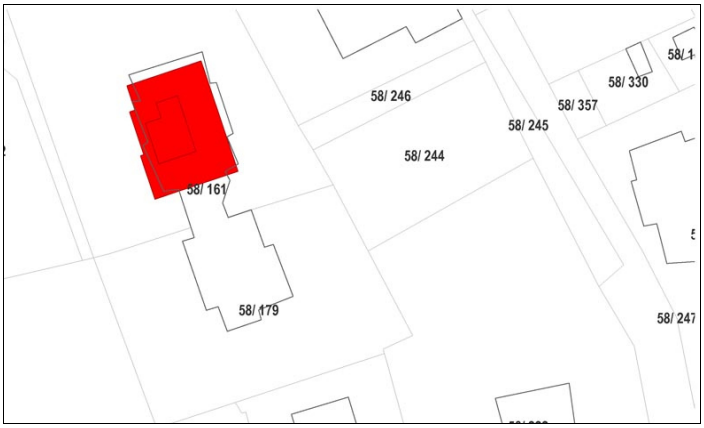

Destinazione edificio da rilievo	residenziale	**Destinazione edificio da ctr**	edificio residenziale
Epoca di costruzione	1971-1993	**Stato di conservazione**	buono
Valore storico	nessuno	**Edificio compreso in AT numero**	
Superficie coperta mq	211	**Numero piani FT (edificio principale)**	2
Altezza ml (edificio principale)	3	**Volume complessivo mc**	501
Note		**Vincolo**	-

Foto 1



Foto 2



SCHEDATURA PATRIMONIO EDILIZIO - CENTRI ABITATI *Scheda Numero:* **02 . 113**

Toponomimo/via:	via Sacco e Vanzetti	**UTOE**	2. Propaggini di Chiusi città

Estratto CTR

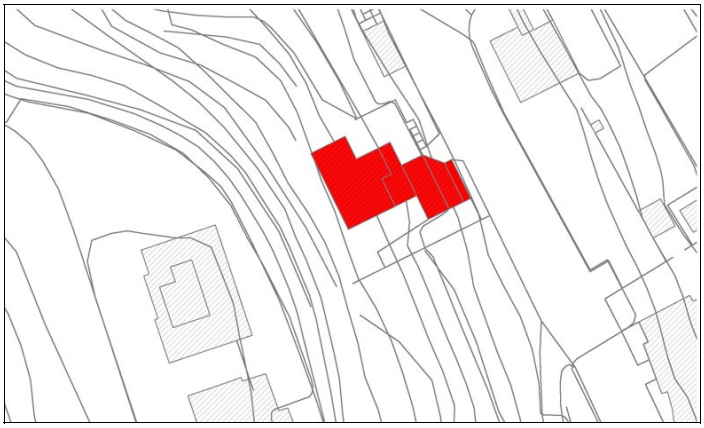

Estratto Catastale



Destinazione edificio da rilievo	residenziale	**Destinazione edificio da ctr**	edificio residenziale
Epoca di costruzione	1971-1993	**Stato di conservazione**	buono
Valore storico	nessuno	**Edificio compreso in AT numero**	
Superficie coperta mq	175	**Numero piani FT (edificio principale)**	4
Altezza ml (edificio principale)	13	**Volume complessivo mc**	1751
Note		**Vincolo**	-

Foto 1



Foto 2



Toponomimo/via:	via Sacco e Vanzetti	**UTOE**	2. Propaggini di Chiusi città

Estratto CTR



Estratto Catastale



Destinazione edificio da rilievo	residenziale	**Destinazione edificio da ctr**	edificio residenziale
Epoca di costruzione	1955-1970	**Stato di conservazione**	buono
Valore storico	nessuno	**Edificio compreso in AT numero**	
Superficie coperta mq	91	**Numero piani FT (edificio principale)**	3
Altezza ml (edificio principale)	9	**Volume complessivo mc**	849
Note		**Vincolo**	-

Foto 1



Foto 2



SCHEDATURA PATRIMONIO EDILIZIO - CENTRI ABITATI *Scheda Numero:* **02 . 115**

Toponomimo/via: via Sacco e Vanzetti

UTOE 2. Propaggini di Chiusi città

Estratto CTR



Estratto Catastale



Destinazione edificio da rilievo	residenziale	**Destinazione edificio da ctr**	edificio residenziale
Epoca di costruzione	1971-1993	**Stato di conservazione**	buono
Valore storico	nessuno	**Edificio compreso in AT numero**	
Superficie coperta mq	351	**Numero piani FT (edificio principale)**	5
Altezza ml (edificio principale)	15	**Volume complessivo mc**	4243
Note		**Vincolo**	-

Foto 1



Foto 2



Toponomimo/via:	via Sacco e Vanzetti	**UTOE**	2. Propaggini di Chiusi città

Estratto CTR



Estratto Catastale



Destinazione edificio da rilievo	residenziale	**Destinazione edificio da ctr**	edificio residenziale
Epoca di costruzione	1955-1970	**Stato di conservazione**	buono
Valore storico	nessuno	**Edificio compreso in AT numero**	
Superficie coperta mq	127	**Numero piani FT (edificio principale)**	3
Altezza ml (edificio principale)	8	**Volume complessivo mc**	1037
Note		**Vincolo**	-

Foto 1



Foto 2



Toponomimo/via: via Gobetti

UTOE 2. Propaggini di Chiusi città

Estratto CTR



Estratto Catastale



Destinazione edificio da rilievo	residenziale
Epoca di costruzione	1955-1970
Valore storico	nessuno
Superficie coperta mq	144
Altezza ml (edificio principale)	14
Note	

Destinazione edificio da ctr	edificio residenziale
Stato di conservazione	buono
Edificio compreso in AT numero	
Numero piani FT (edificio principale)	4
Volume complessivo mc	2023
Vincolo	-

Foto 1



Foto 2



Toponomimo/via: via Gobetti

UTOE 2. Propaggini di Chiusi città

Estratto CTR

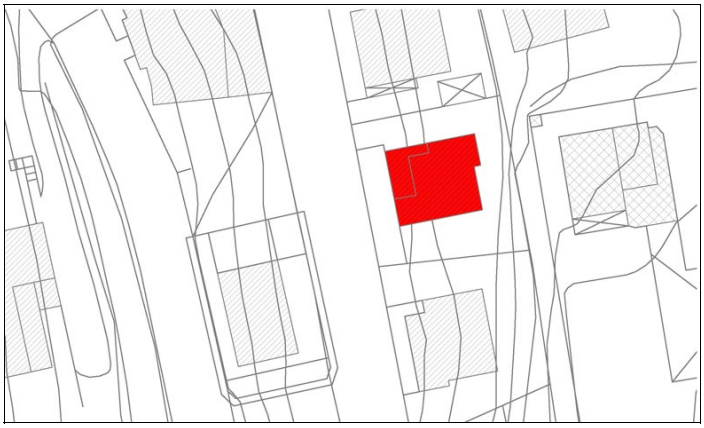

Estratto Catastale



Destinazione edificio da rilievo	residenziale
Epoca di costruzione	1971-1993
Valore storico	nessuno
Superficie coperta mq	145
Altezza ml (edificio principale)	12
Note	

Destinazione edificio da ctr	edificio residenziale
Stato di conservazione	buono
Edificio compreso in AT numero	
Numero piani FT (edificio principale)	4
Volume complessivo mc	1753
Vincolo	-

Foto 1



Foto 2



Toponomimo/via:	via Gobetti	**UTOE**	2. Propaggini di Chiusi città

Estratto CTR



Estratto Catastale



Destinazione edificio da rilievo	residenziale	**Destinazione edificio da ctr**	edificio residenziale
Epoca di costruzione	1955-1970	**Stato di conservazione**	buono
Valore storico	nessuno	**Edificio compreso in AT numero**	
Superficie coperta mq	158	**Numero piani FT (edificio principale)**	3
Altezza ml (edificio principale)	11	**Volume complessivo mc**	1668
Note		**Vincolo**	-

Foto 1



Foto 2



Toponomimo/via: via Gobetti

UTOE 2. Propaggini di Chiusi città

Estratto CTR

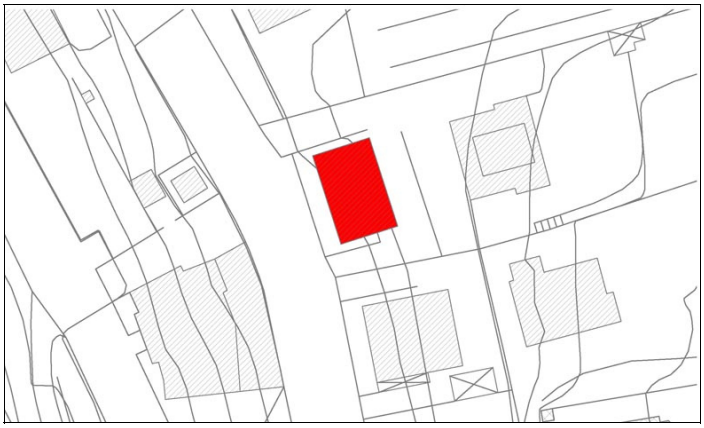

Estratto Catastale

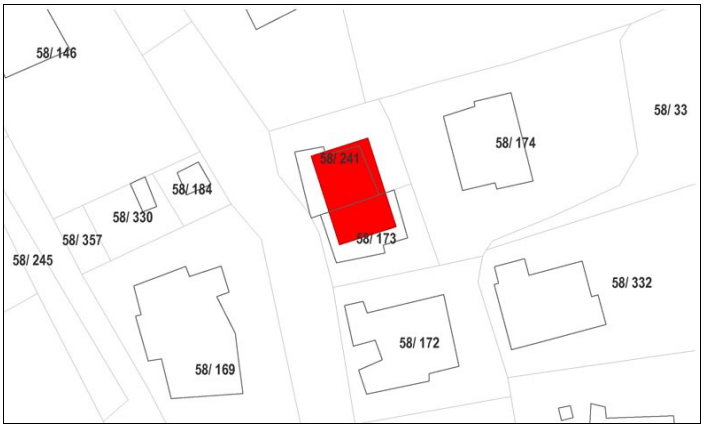

Destinazione edificio da rilievo	residenziale	**Destinazione edificio da ctr**	edificio residenziale
Epoca di costruzione	1971-1993	**Stato di conservazione**	buono
Valore storico	nessuno	**Edificio compreso in AT numero**	
Superficie coperta mq	119	**Numero piani FT (edificio principale)**	3
Altezza ml (edificio principale)	10	**Volume complessivo mc**	1213
Note		**Vincolo**	-

Foto 1



Foto 2



Toponomimo/via:	via Cassia Aurelia II	**UTOE**	2. Propaggini di Chiusi città

Estratto CTR

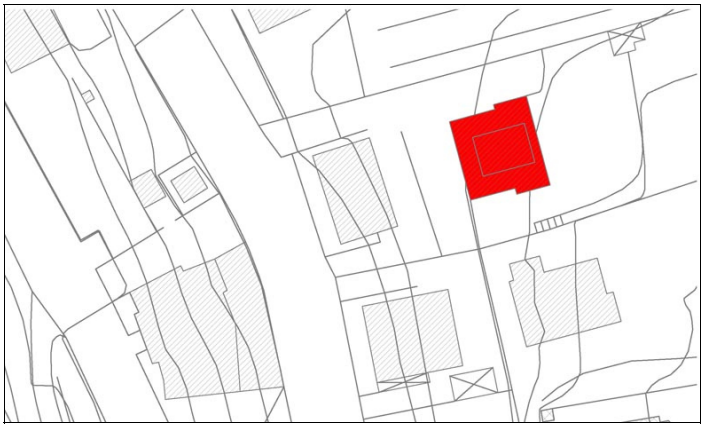

Estratto Catastale



Destinazione edificio da rilievo	residenziale	**Destinazione edificio da ctr**	edificio residenziale
Epoca di costruzione	1955-1970	**Stato di conservazione**	buono
Valore storico	nessuno	**Edificio compreso in AT numero**	
Superficie coperta mq	151	**Numero piani FT (edificio principale)**	4
Altezza ml (edificio principale)	11	**Volume complessivo mc**	1801
Note		**Vincolo**	-

Foto 1



Foto 2



Toponomimo/via: via Cassia Aurelia II

UTOE 2. Propaggini di Chiusi città

Estratto CTR



Estratto Catastale



Destinazione edificio da rilievo	residenziale	**Destinazione edificio da ctr**	edificio residenziale
Epoca di costruzione	1955-1970	**Stato di conservazione**	buono
Valore storico	nessuno	**Edificio compreso in AT numero**	
Superficie coperta mq	149	**Numero piani FT (edificio principale)**	3
Altezza ml (edificio principale)	9	**Volume complessivo mc**	1337
Note		**Vincolo**	-

Foto 1



Foto 2



Toponomimo/via:	via Cassia Aurelia II	**UTOE**	2. Propaggini di Chiusi città

Estratto CTR

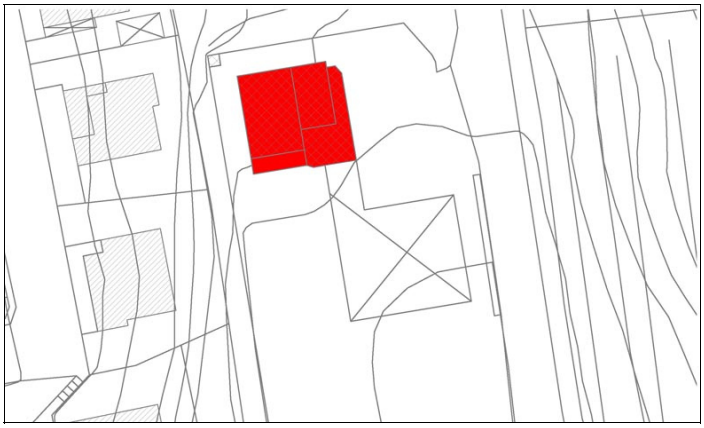

Estratto Catastale



Destinazione edificio da rilievo	commerciale	**Destinazione edificio da ctr**	edificio produttivo
Epoca di costruzione	1955-1970	**Stato di conservazione**	buono
Valore storico	nessuno	**Edificio compreso in AT numero**	
Superficie coperta mq	223	**Numero piani FT (edificio principale)**	1
Altezza ml (edificio principale)	6	**Volume complessivo mc**	1138
Note	benzinaio	**Vincolo**	-

Foto 1



Foto 2



Toponomimo/via:	via Cassia Aurelia II	**UTOE**	2. Propaggini di Chiusi città

Estratto CTR



Estratto Catastale



Destinazione edificio da rilievo	residenziale	**Destinazione edificio da ctr**	edificio residenziale
Epoca di costruzione	1971-1993	**Stato di conservazione**	buono
Valore storico	nessuno	**Edificio compreso in AT numero**	
Superficie coperta mq	252	**Numero piani FT (edificio principale)**	4
Altezza ml (edificio principale)	13	**Volume complessivo mc**	3320
Note		**Vincolo**	-

Foto 1



Foto 2



Toponomimo/via: via Pozzarelli

UTOE 2. Propaggini di Chiusi città

Estratto CTR

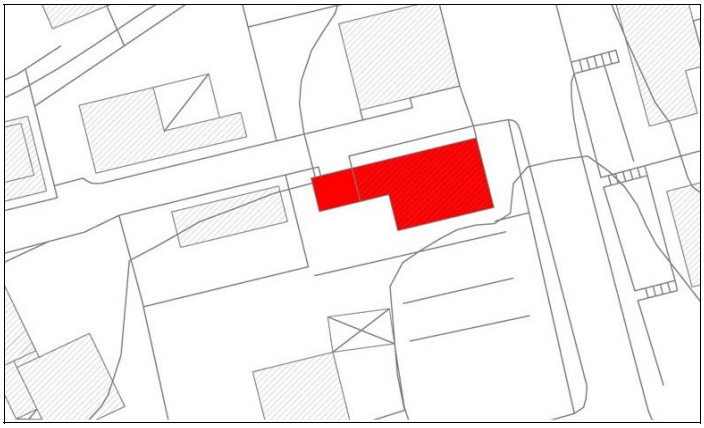

Estratto Catastale



Destinazione edificio da rilievo	residenziale	**Destinazione edificio da ctr**	edificio residenziale
Epoca di costruzione	ante 1954	**Stato di conservazione**	mediocre
Valore storico	nessuno	**Edificio compreso in AT numero**	
Superficie coperta mq	169	**Numero piani FT (edificio principale)**	2
Altezza ml (edificio principale)	6	**Volume complessivo mc**	795
Note		**Vincolo**	-

Foto 1



Foto 2



Toponomimo/via: via Pozzarelli

UTOE 2. Propaggini di Chiusi città

Estratto CTR



Estratto Catastale



Destinazione edificio da rilievo	residenziale	**Destinazione edificio da ctr**	edificio residenziale
Epoca di costruzione	ante 1954	**Stato di conservazione**	mediocre
Valore storico	nessuno	**Edificio compreso in AT numero**	
Superficie coperta mq	71	**Numero piani FT (edificio principale)**	2
Altezza ml (edificio principale)	6	**Volume complessivo mc**	450
Note		**Vincolo**	-

Foto 1



Foto 2



SCHEDATURA PATRIMONIO EDILIZIO - CENTRI ABITATI *Scheda Numero:* **02 . 127**

Toponomimo/via: via Gobetti

UTOE 2. Propaggini di Chiusi città

Estratto CTR



Estratto Catastale



Destinazione edificio da rilievo	residenziale	**Destinazione edificio da ctr**	edificio residenziale
Epoca di costruzione	1955-1970	**Stato di conservazione**	buono
Valore storico	nessuno	**Edificio compreso in AT numero**	
Superficie coperta mq	443	**Numero piani FT (edificio principale)**	4
Altezza ml (edificio principale)	14	**Volume complessivo mc**	6370
Note		**Vincolo**	-

Foto 1



Foto 2



Toponomimo/via:	via Cassia Aurelia II	**UTOE**	2. Propaggini di Chiusi città

Estratto CTR



Estratto Catastale



Destinazione edificio da rilievo	residenziale	**Destinazione edificio da ctr**	edificio residenziale
Epoca di costruzione	ante 1954	**Stato di conservazione**	mediocre
Valore storico	nessuno	**Edificio compreso in AT numero**	
Superficie coperta mq	128	**Numero piani FT (edificio principale)**	3
Altezza ml (edificio principale)	8	**Volume complessivo mc**	952
Note		**Vincolo**	-

Foto 1



Foto 2



Toponomimo/via: via dei Ghibellini

UTOE 2. Propaggini di Chiusi città

Estratto CTR



Estratto Catastale



Destinazione edificio da rilievo	residenziale	**Destinazione edificio da ctr**	edificio residenziale
Epoca di costruzione	ante 1954	**Stato di conservazione**	mediocre
Valore storico	nessuno	**Edificio compreso in AT numero**	
Superficie coperta mq	99	**Numero piani FT (edificio principale)**	1
Altezza ml (edificio principale)	4	**Volume complessivo mc**	388
Note		**Vincolo**	-

Foto 1



Foto 2



Toponomimo/via: via dei Ghibellini

UTOE 2. Propaggini di Chiusi città

Estratto CTR



Estratto Catastale



Destinazione edificio da rilievo	residenziale	**Destinazione edificio da ctr**	edificio residenziale
Epoca di costruzione	ante 1954	**Stato di conservazione**	mediocre
Valore storico	nessuno	**Edificio compreso in AT numero**	
Superficie coperta mq	135	**Numero piani FT (edificio principale)**	2
Altezza ml (edificio principale)	5	**Volume complessivo mc**	728
Note		**Vincolo**	-

Foto 1



Foto 2



Toponomimo/via: via dei Ghibellini

UTOE 2. Propaggini di Chiusi città

Estratto CTR



Estratto Catastale



Destinazione edificio da rilievo	residenziale
Epoca di costruzione	ante 1954
Valore storico	nessuno
Superficie coperta mq	85
Altezza ml (edificio principale)	8
Note	

Destinazione edificio da ctr	edificio residenziale
Stato di conservazione	buono
Edificio compreso in AT numero	
Numero piani FT (edificio principale)	3
Volume complessivo mc	658
Vincolo	-

Foto 1



Foto 2



Toponomimo/via: via dei Ghibellini

UTOE 2. Propaggini di Chiusi città

Estratto CTR



Estratto Catastale



Destinazione edificio da rilievo	residenziale	**Destinazione edificio da ctr**	edificio residenziale
Epoca di costruzione	ante 1954	**Stato di conservazione**	buono
Valore storico	nessuno	**Edificio compreso in AT numero**	
Superficie coperta mq	158	**Numero piani FT (edificio principale)**	2
Altezza ml (edificio principale)	6	**Volume complessivo mc**	869
Note		**Vincolo**	-

Foto 1



Foto 2



Toponomimo/via: via da Pesaro

UTOE 2. Propaggini di Chiusi città

Estratto CTR



Estratto Catastale

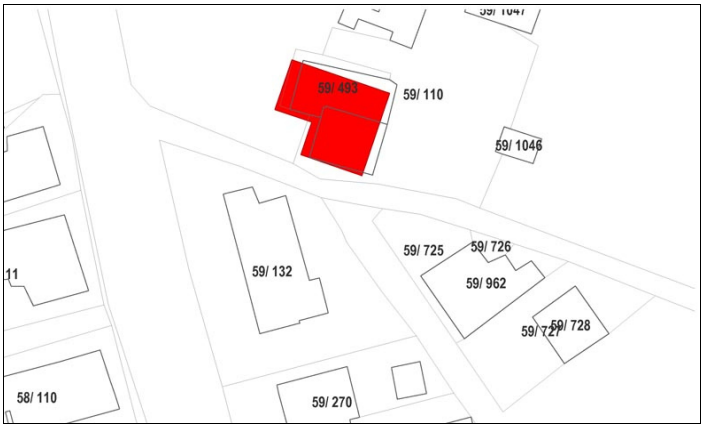

Destinazione edificio da rilievo	residenziale	**Destinazione edificio da ctr**	edificio residenziale
Epoca di costruzione	1971-1993	**Stato di conservazione**	buono
Valore storico	nessuno	**Edificio compreso in AT numero**	
Superficie coperta mq	165	**Numero piani FT (edificio principale)**	2
Altezza ml (edificio principale)	6	**Volume complessivo mc**	966
Note		**Vincolo**	-

Foto 1



Foto 2



Toponomimo/via: via Pozzarelli

UTOE 2. Propaggini di Chiusi città

Estratto CTR



Estratto Catastale



Destinazione edificio da rilievo	residenziale	**Destinazione edificio da ctr**	edificio residenziale
Epoca di costruzione	ante 1954	**Stato di conservazione**	buono
Valore storico	nessuno	**Edificio compreso in AT numero**	
Superficie coperta mq	162	**Numero piani FT (edificio principale)**	3
Altezza ml (edificio principale)	11	**Volume complessivo mc**	1716
Note		**Vincolo**	-

Foto 1



Foto 2



Toponomimo/via:	via Cassia Aurelia II	**UTOE**	2. Propaggini di Chiusi città

Estratto CTR

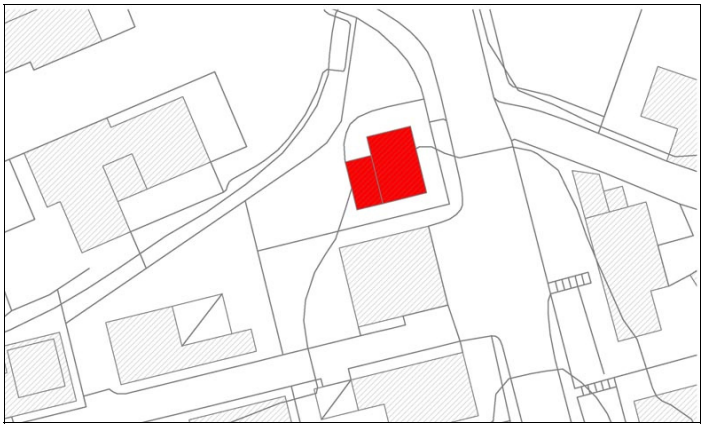

Estratto Catastale



Destinazione edificio da rilievo	residenziale	**Destinazione edificio da ctr**	edificio residenziale
Epoca di costruzione	ante 1954	**Stato di conservazione**	buono
Valore storico	nessuno	**Edificio compreso in AT numero**	
Superficie coperta mq	95	**Numero piani FT (edificio principale)**	2
Altezza ml (edificio principale)	7	**Volume complessivo mc**	562
Note		**Vincolo**	-

Foto 1



Foto 2



SCHEDATURA PATRIMONIO EDILIZIO - CENTRI ABITATI *Scheda Numero:* **02 . 136**

Toponomimo/via: via Pozzarelli

UTOE 2. Propaggini di Chiusi città

Estratto CTR



Estratto Catastale

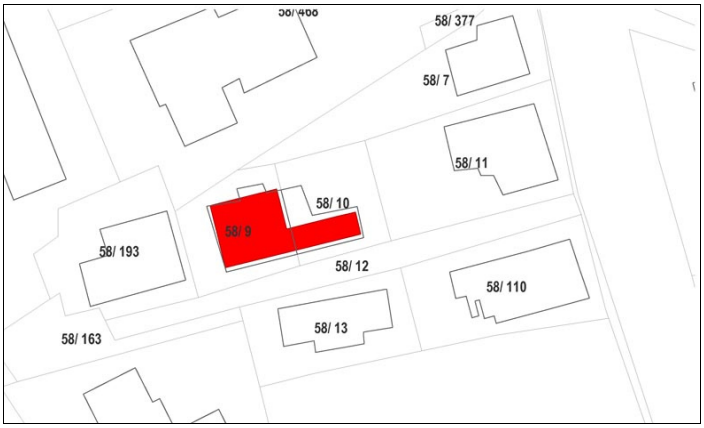

Destinazione edificio da rilievo	residenziale	**Destinazione edificio da ctr**	edificio residenziale
Epoca di costruzione	ante 1954	**Stato di conservazione**	buono
Valore storico	nessuno	**Edificio compreso in AT numero**	
Superficie coperta mq	129	**Numero piani FT (edificio principale)**	2
Altezza ml (edificio principale)	7	**Volume complessivo mc**	845
Note		**Vincolo**	-

Foto 1



Foto 2



SCHEDATURA PATRIMONIO EDILIZIO - CENTRI ABITATI *Scheda Numero:* **02 . 137**

Toponomimo/via:	via Pozzarelli	**UTOE**	2. Propaggini di Chiusi città

Estratto CTR



Estratto Catastale



Destinazione edificio da rilievo	residenziale	**Destinazione edificio da ctr**	edificio residenziale
Epoca di costruzione	ante 1954	**Stato di conservazione**	buono
Valore storico	nessuno	**Edificio compreso in AT numero**	
Superficie coperta mq	122	**Numero piani FT (edificio principale)**	2
Altezza ml (edificio principale)	7	**Volume complessivo mc**	906
Note	attività commerciale al piano terra	**Vincolo**	-

Foto 1



Foto 2



Toponomimo/via:	via Cassia Aurelia II	**UTOE**	2. Propaggini di Chiusi città

Estratto CTR



Estratto Catastale



Destinazione edificio da rilievo	residenziale	**Destinazione edificio da ctr**	edificio residenziale
Epoca di costruzione	1955-1970	**Stato di conservazione**	buono
Valore storico	nessuno	**Edificio compreso in AT numero**	
Superficie coperta mq	298	**Numero piani FT (edificio principale)**	4
Altezza ml (edificio principale)	12	**Volume complessivo mc**	3506
Note		**Vincolo**	-

Foto 1



Foto 2



Toponomimo/via: via Cassia Aurelia II

UTOE 2. Propaggini di Chiusi città

Estratto CTR



Estratto Catastale



Destinazione edificio da rilievo	residenziale	**Destinazione edificio da ctr**	edificio residenziale
Epoca di costruzione	1955-1970	**Stato di conservazione**	buono
Valore storico	nessuno	**Edificio compreso in AT numero**	
Superficie coperta mq	309	**Numero piani FT (edificio principale)**	4
Altezza ml (edificio principale)	12	**Volume complessivo mc**	3796
Note		**Vincolo**	-

Foto 1



Foto 2



Toponomimo/via:	via Cassia Aurelia II	**UTOE**	2. Propaggini di Chiusi città

Estratto CTR

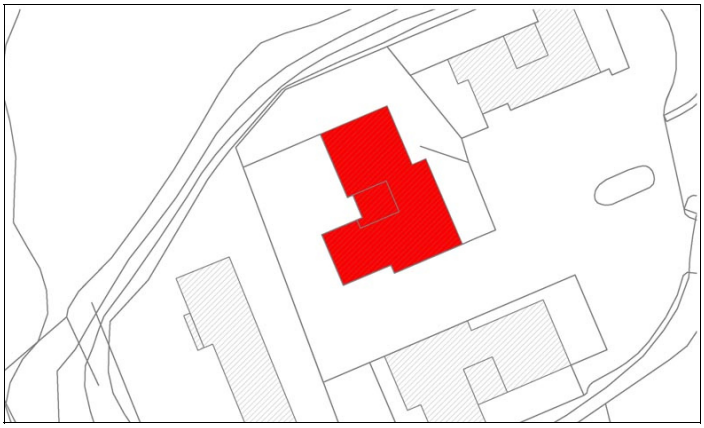

Estratto Catastale



Destinazione edificio da rilievo	residenziale	**Destinazione edificio da ctr**	edificio residenziale
Epoca di costruzione	1955-1970	**Stato di conservazione**	buono
Valore storico	nessuno	**Edificio compreso in AT numero**	
Superficie coperta mq	315	**Numero piani FT (edificio principale)**	4
Altezza ml (edificio principale)	12	**Volume complessivo mc**	3766
Note		**Vincolo**	-

Foto 1



Foto 2



SCHEDATURA PATRIMONIO EDILIZIO - CENTRI ABITATI *Scheda Numero:* **02 . 141**

Toponomimo/via: via Cassia Aurelia II

UTOE 2. Propaggini di Chiusi città

Estratto CTR

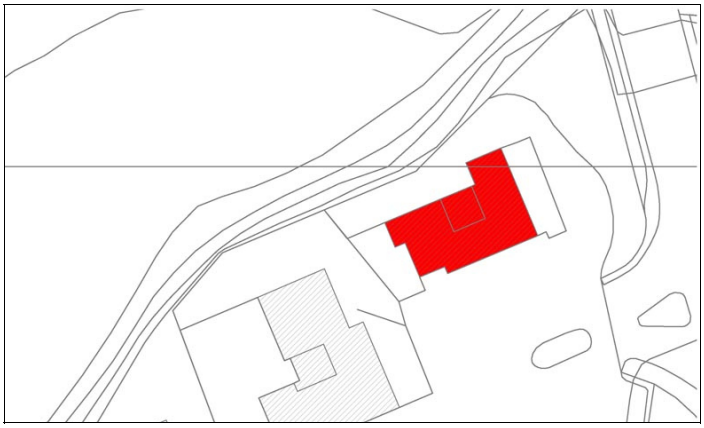

Estratto Catastale



Destinazione edificio da rilievo	residenziale	**Destinazione edificio da ctr**	edificio residenziale
Epoca di costruzione	1955-1970	**Stato di conservazione**	buono
Valore storico	nessuno	**Edificio compreso in AT numero**	
Superficie coperta mq	213	**Numero piani FT (edificio principale)**	4
Altezza ml (edificio principale)	11	**Volume complessivo mc**	2528
Note		**Vincolo**	-

Foto 1



Foto 2



Toponomimo/via:	via Torri del Fornello	**UTOE**	2. Propaggini di Chiusi città

Estratto CTR



Estratto Catastale



Destinazione edificio da rilievo	servizi	**Destinazione edificio da ctr**	edificio residenziale
Epoca di costruzione	1955-1970	**Stato di conservazione**	buono
Valore storico	nessuno	**Edificio compreso in AT numero**	
Superficie coperta mq	2221	**Numero piani FT (edificio principale)**	2
Altezza ml (edificio principale)	7	**Volume complessivo mc**	13436
Note		**Vincolo**	-

Foto 1



Foto 2



SCHEDATURA PATRIMONIO EDILIZIO - CENTRI ABITATI *Scheda Numero:* **02 . 143**

Toponomimo/via: via Torri del Fornello

UTOE 2. Propaggini di Chiusi città

Estratto CTR



Estratto Catastale



Destinazione edificio da rilievo	residenziale
Epoca di costruzione	1955-1970
Valore storico	nessuno
Superficie coperta mq	436
Altezza ml (edificio principale)	5
Note	

Destinazione edificio da ctr	edificio residenziale
Stato di conservazione	buono
Edificio compreso in AT numero	
Numero piani FT (edificio principale)	2
Volume complessivo mc	2145
Vincolo	-

Foto 1



Foto 2



Toponomimo/via: via degli Artigiani

UTOE 2. Propaggini di Chiusi città

Estratto CTR

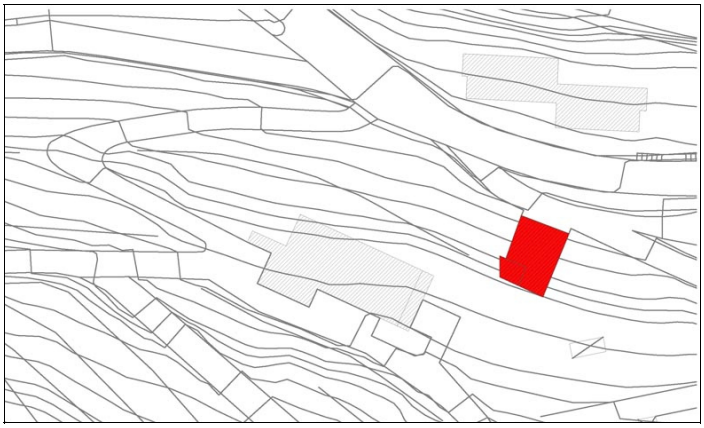

Estratto Catastale



Destinazione edificio da rilievo	residenziale	**Destinazione edificio da ctr**	edificio residenziale
Epoca di costruzione	1955-1970	**Stato di conservazione**	buono
Valore storico	nessuno	**Edificio compreso in AT numero**	
Superficie coperta mq	136	**Numero piani FT (edificio principale)**	3
Altezza ml (edificio principale)	9	**Volume complessivo mc**	1123
Note		**Vincolo**	-

Foto 1



Foto 2



SCHEDATURA PATRIMONIO EDILIZIO - CENTRI ABITATI *Scheda Numero:* **02 . 145**

Toponomimo/via:	via Torri del Fornello	**UTOE**	2. Propaggini di Chiusi città

Estratto CTR



Estratto Catastale

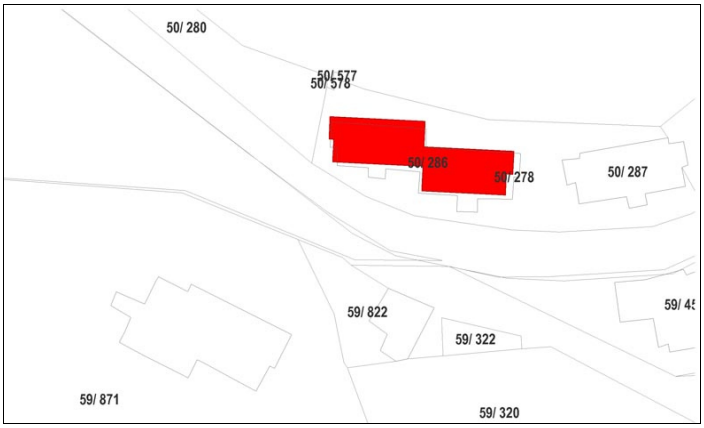

Destinazione edificio da rilievo	residenziale	**Destinazione edificio da ctr**	edificio residenziale
Epoca di costruzione	ante 1954	**Stato di conservazione**	buono
Valore storico	nessuno	**Edificio compreso in AT numero**	
Superficie coperta mq	325	**Numero piani FT (edificio principale)**	2
Altezza ml (edificio principale)	7	**Volume complessivo mc**	2283
Note		**Vincolo**	-

Foto 1



Foto 2



Toponomimo/via: via Torri del Fornello

UTOE 2. Propaggini di Chiusi città

Estratto CTR



Estratto Catastale



Destinazione edificio da rilievo	residenziale	**Destinazione edificio da ctr**	edificio residenziale
Epoca di costruzione	ante 1954	**Stato di conservazione**	buono
Valore storico	nessuno	**Edificio compreso in AT numero**	
Superficie coperta mq	228	**Numero piani FT (edificio principale)**	2
Altezza ml (edificio principale)	7	**Volume complessivo mc**	1544
Note		**Vincolo**	-

Foto 1



Foto 2



Toponomimo/via: via degli Artigiani

UTOE 2. Propaggini di Chiusi città

Estratto CTR



Estratto Catastale

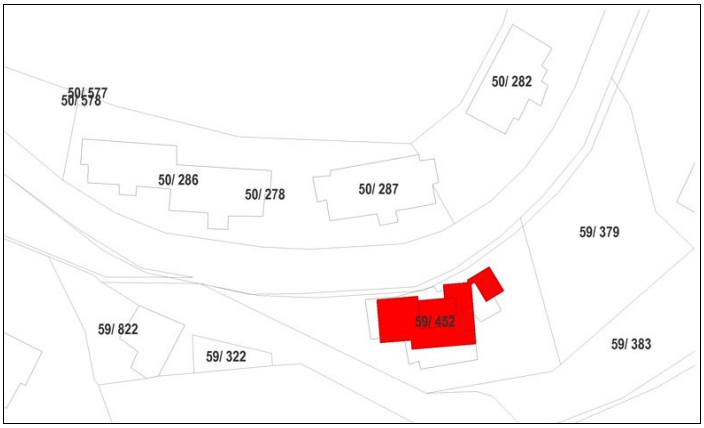

Destinazione edificio da rilievo	residenziale	**Destinazione edificio da ctr**	edificio residenziale
Epoca di costruzione	1955-1970	**Stato di conservazione**	buono
Valore storico	nessuno	**Edificio compreso in AT numero**	
Superficie coperta mq	221	**Numero piani FT (edificio principale)**	2
Altezza ml (edificio principale)	6	**Volume complessivo mc**	1450
Note		**Vincolo**	-

Foto 1



Foto 2



Toponomimo/via: via Torri del Fornello

UTOE 2. Propaggini di Chiusi città

Estratto CTR



Estratto Catastale

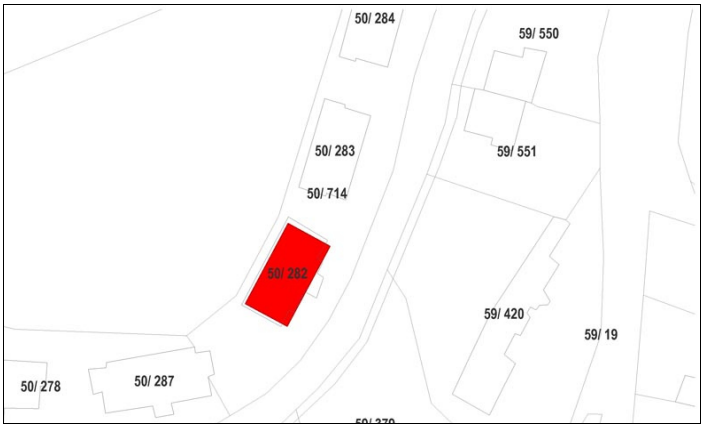

Destinazione edificio da rilievo	residenziale	**Destinazione edificio da ctr**	edificio residenziale
Epoca di costruzione	ante 1954	**Stato di conservazione**	buono
Valore storico	nessuno	**Edificio compreso in AT numero**	
Superficie coperta mq	177	**Numero piani FT (edificio principale)**	3
Altezza ml (edificio principale)	9	**Volume complessivo mc**	1577
Note		**Vincolo**	-

Foto 1



Foto 2



Toponomimo/via: via Torri del Fornello

UTOE 2. Propaggini di Chiusi città

Estratto CTR

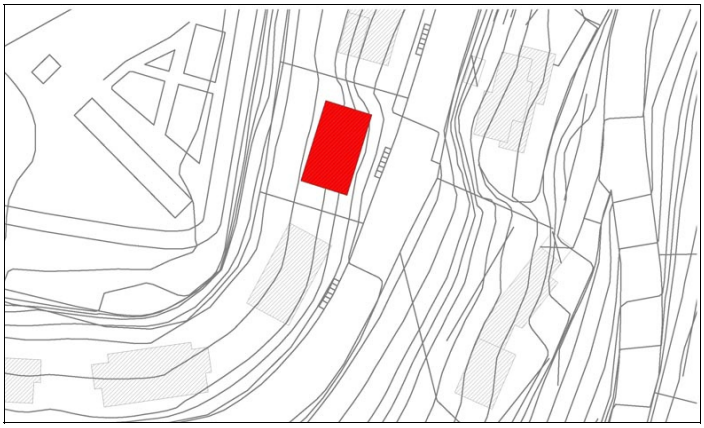

Estratto Catastale

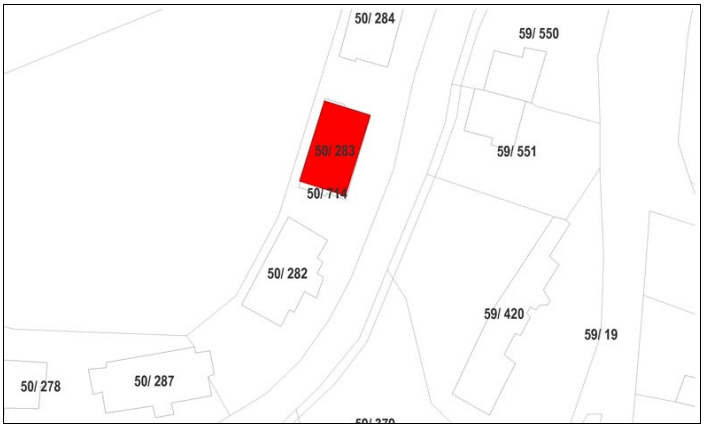

Destinazione edificio da rilievo	residenziale	**Destinazione edificio da ctr**	edificio residenziale
Epoca di costruzione	ante 1954	**Stato di conservazione**	buono
Valore storico	nessuno	**Edificio compreso in AT numero**	
Superficie coperta mq	164	**Numero piani FT (edificio principale)**	3
Altezza ml (edificio principale)	8	**Volume complessivo mc**	1254
Note		**Vincolo**	-

Foto 1



Foto 2



Toponomimo/via:	via Torri del Fornello	**UTOE**	2. Propaggini di Chiusi città

Estratto CTR



Estratto Catastale



Destinazione edificio da rilievo	residenziale	**Destinazione edificio da ctr**	edificio residenziale
Epoca di costruzione	ante 1954	**Stato di conservazione**	buono
Valore storico	nessuno	**Edificio compreso in AT numero**	
Superficie coperta mq	190	**Numero piani FT (edificio principale)**	4
Altezza ml (edificio principale)	12	**Volume complessivo mc**	1770
Note		**Vincolo**	-

Foto 1



Foto 2



Toponomimo/via:	viale Lenin Nikolaj	**UTOE**	2. Propaggini di Chiusi città

Estratto CTR



Estratto Catastale



Destinazione edificio da rilievo	residenziale	**Destinazione edificio da ctr**	edificio residenziale
Epoca di costruzione	1955-1970	**Stato di conservazione**	buono
Valore storico	nessuno	**Edificio compreso in AT numero**	
Superficie coperta mq	210	**Numero piani FT (edificio principale)**	3
Altezza ml (edificio principale)	8	**Volume complessivo mc**	1461
Note		**Vincolo**	-

Foto 1



Foto 2



Toponomimo/via: viale Lenin Nikolaj

UTOE 2. Propaggini di Chiusi città

Estratto CTR



Estratto Catastale

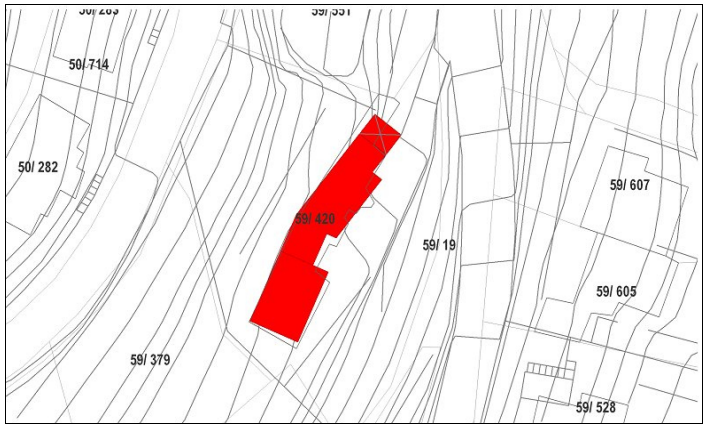

Destinazione edificio da rilievo	residenziale	**Destinazione edificio da ctr**	edificio residenziale
Epoca di costruzione	1955-1970	**Stato di conservazione**	buono
Valore storico	nessuno	**Edificio compreso in AT numero**	
Superficie coperta mq	260	**Numero piani FT (edificio principale)**	2
Altezza ml (edificio principale)	6	**Volume complessivo mc**	890
Note		**Vincolo**	-

Foto 1



Foto 2



Toponomimo/via:	via Sereni	**UTOE**	2. Propaggini di Chiusi città

Estratto CTR



Estratto Catastale



Destinazione edificio da rilievo	residenziale	**Destinazione edificio da ctr**	edificio residenziale
Epoca di costruzione	1971-1993	**Stato di conservazione**	buono
Valore storico	nessuno	**Edificio compreso in AT numero**	
Superficie coperta mq	178	**Numero piani FT (edificio principale)**	3
Altezza ml (edificio principale)	9	**Volume complessivo mc**	764
Note		**Vincolo**	-

Foto 1



Foto 2



Toponomimo/via:	via Sereni	**UTOE**	2. Propaggini di Chiusi città

Estratto CTR

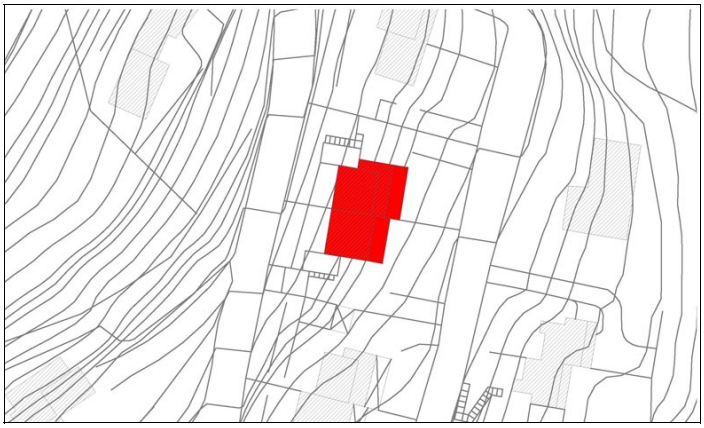

Estratto Catastale



Destinazione edificio da rilievo	residenziale	**Destinazione edificio da ctr**	edificio residenziale
Epoca di costruzione	1971-1993	**Stato di conservazione**	buono
Valore storico	nessuno	**Edificio compreso in AT numero**	
Superficie coperta mq	251	**Numero piani FT (edificio principale)**	2
Altezza ml (edificio principale)	6	**Volume complessivo mc**	1125
Note		**Vincolo**	-

Foto 1



Foto 2



Toponomimo/via: via Sereni

UTOE 2. Propaggini di Chiusi città

Estratto CTR



Estratto Catastale



Destinazione edificio da rilievo	residenziale	**Destinazione edificio da ctr**	edificio residenziale
Epoca di costruzione	1994-2007	**Stato di conservazione**	buono
Valore storico	nessuno	**Edificio compreso in AT numero**	
Superficie coperta mq	215	**Numero piani FT (edificio principale)**	2
Altezza ml (edificio principale)	6	**Volume complessivo mc**	1292
Note		**Vincolo**	-

Foto 1



Foto 2



Toponomimo/via: via Sereni

UTOE 2. Propaggini di Chiusi città

Estratto CTR



Estratto Catastale



Destinazione edificio da rilievo	residenziale	**Destinazione edificio da ctr**	edificio residenziale
Epoca di costruzione	1971-1993	**Stato di conservazione**	buono
Valore storico	nessuno	**Edificio compreso in AT numero**	
Superficie coperta mq	177	**Numero piani FT (edificio principale)**	2
Altezza ml (edificio principale)	6	**Volume complessivo mc**	997
Note		**Vincolo**	-

Foto 1



Foto 2



Toponomimo/via: via Sereni

UTOE 2. Propaggini di Chiusi città

Estratto CTR

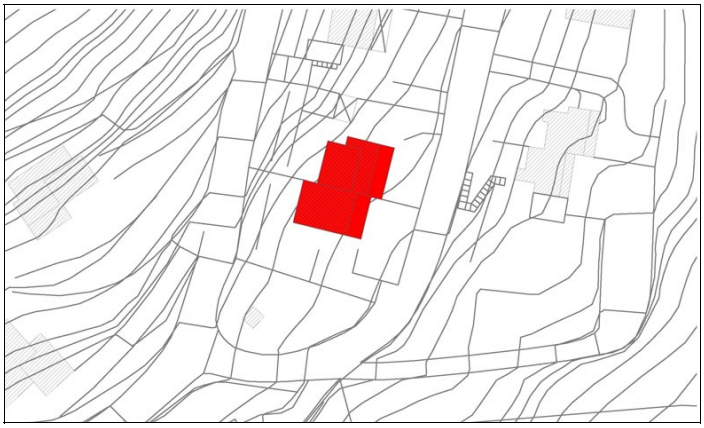

Estratto Catastale



Destinazione edificio da rilievo	residenziale	**Destinazione edificio da ctr**	edificio residenziale
Epoca di costruzione	1955-1970	**Stato di conservazione**	buono
Valore storico	nessuno	**Edificio compreso in AT numero**	
Superficie coperta mq	259	**Numero piani FT (edificio principale)**	3
Altezza ml (edificio principale)	9	**Volume complessivo mc**	1090
Note		**Vincolo**	-

Foto 1



Foto 2



SCHEDATURA PATRIMONIO EDILIZIO - CENTRI ABITATI *Scheda Numero:* **02 . 158**

Toponomimo/via: viale Lenin Nikolaj

UTOE 2. Propaggini di Chiusi città

Estratto CTR



Estratto Catastale



Destinazione edificio da rilievo	residenziale	**Destinazione edificio da ctr**	edificio residenziale
Epoca di costruzione	1971-1993	**Stato di conservazione**	buono
Valore storico	nessuno	**Edificio compreso in AT numero**	
Superficie coperta mq	193	**Numero piani FT (edificio principale)**	2
Altezza ml (edificio principale)	6	**Volume complessivo mc**	1058
Note		**Vincolo**	-

Foto 1



Foto 2



SCHEDATURA PATRIMONIO EDILIZIO - CENTRI ABITATI *Scheda Numero:* **02 . 159**

Toponomimo/via:	viale Lenin Nikolaj	**UTOE**	2. Propaggini di Chiusi città

Estratto CTR



Estratto Catastale



Destinazione edificio da rilievo	residenziale	**Destinazione edificio da ctr**	edificio residenziale
Epoca di costruzione	1971-1993	**Stato di conservazione**	buono
Valore storico	nessuno	**Edificio compreso in AT numero**	
Superficie coperta mq	171	**Numero piani FT (edificio principale)**	2
Altezza ml (edificio principale)	7	**Volume complessivo mc**	1096
Note		**Vincolo**	-

Foto 1



Foto 2



Toponomimo/via:	viale Lenin Nikolaj	**UTOE**	2. Propaggini di Chiusi città

Estratto CTR

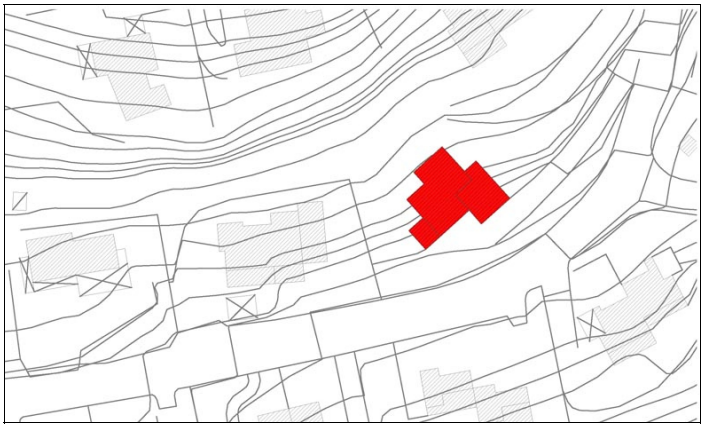

Estratto Catastale

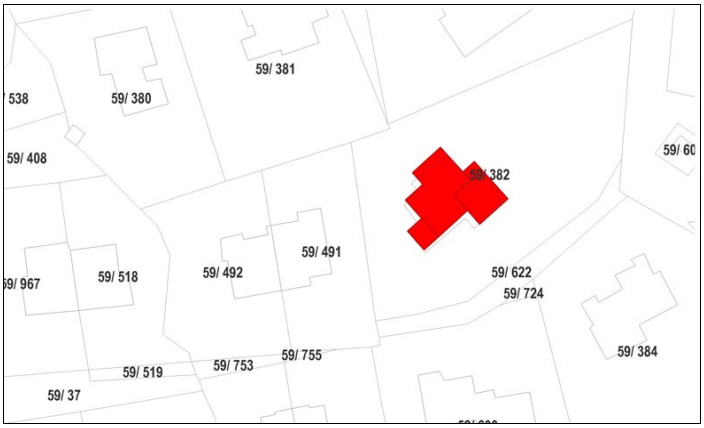

Destinazione edificio da rilievo	residenziale	**Destinazione edificio da ctr**	edificio residenziale
Epoca di costruzione	1971-1993	**Stato di conservazione**	buono
Valore storico	nessuno	**Edificio compreso in AT numero**	
Superficie coperta mq	217	**Numero piani FT (edificio principale)**	2
Altezza ml (edificio principale)	7	**Volume complessivo mc**	1286
Note		**Vincolo**	-

Foto 1



Foto 2



Toponomimo/via: via degli Artigiani

UTOE 2. Propaggini di Chiusi città

Estratto CTR

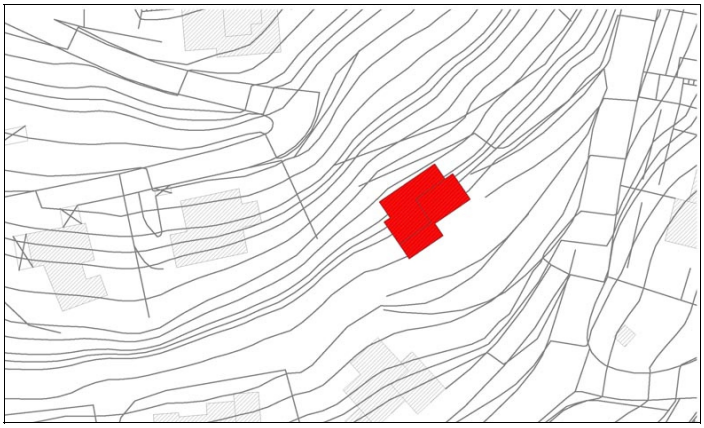

Estratto Catastale



Destinazione edificio da rilievo	residenziale	**Destinazione edificio da ctr**	edificio residenziale
Epoca di costruzione	1955-1970	**Stato di conservazione**	buono
Valore storico	nessuno	**Edificio compreso in AT numero**	
Superficie coperta mq	179	**Numero piani FT (edificio principale)**	1
Altezza ml (edificio principale)	4	**Volume complessivo mc**	736
Note		**Vincolo**	-

Foto 1



Foto 2



Toponomimo/via: via degli Artigiani

UTOE 2. Propaggini di Chiusi città

Estratto CTR



Estratto Catastale



Destinazione edificio da rilievo	residenziale
Epoca di costruzione	1971-1993
Valore storico	nessuno
Superficie coperta mq	190
Altezza ml (edificio principale)	5
Note	

Destinazione edificio da ctr	edificio residenziale
Stato di conservazione	buono
Edificio compreso in AT numero	
Numero piani FT (edificio principale)	2
Volume complessivo mc	887
Vincolo	-

Foto 1



Foto 2



Toponomimo/via:	viale Lenin Nikolaj	**UTOE**	2. Propaggini di Chiusi città

Estratto CTR

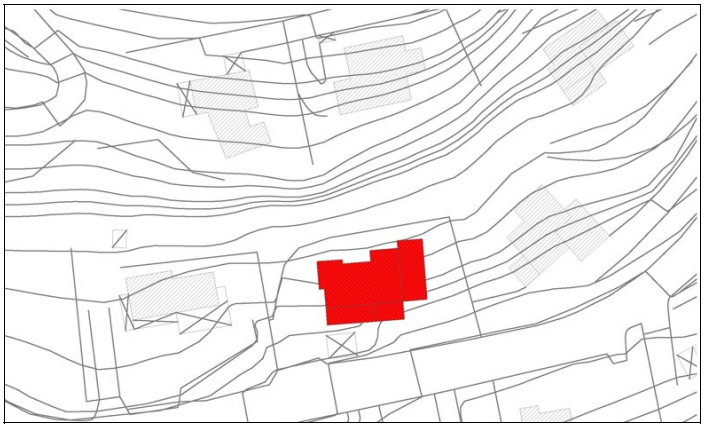

Estratto Catastale



Destinazione edificio da rilievo	residenziale	**Destinazione edificio da ctr**	edificio residenziale
Epoca di costruzione	1971-1993	**Stato di conservazione**	buono
Valore storico	nessuno	**Edificio compreso in AT numero**	
Superficie coperta mq	270	**Numero piani FT (edificio principale)**	3
Altezza ml (edificio principale)	8	**Volume complessivo mc**	1928
Note		**Vincolo**	-

Foto 1



Foto 2



Toponomimo/via:	viale Lenin Nikolaj	**UTOE**	2. Propaggini di Chiusi città

Estratto CTR



Estratto Catastale



Destinazione edificio da rilievo	residenziale	**Destinazione edificio da ctr**	edificio residenziale
Epoca di costruzione	1971-1993	**Stato di conservazione**	buono
Valore storico	nessuno	**Edificio compreso in AT numero**	
Superficie coperta mq	122	**Numero piani FT (edificio principale)**	2
Altezza ml (edificio principale)	7	**Volume complessivo mc**	733
Note		**Vincolo**	-

Foto 1



Foto 2



Toponomimo/via:	viale Lenin Nikolaj	**UTOE**	2. Propaggini di Chiusi città

Estratto CTR



Estratto Catastale



Destinazione edificio da rilievo	residenziale	**Destinazione edificio da ctr**	edificio residenziale
Epoca di costruzione	1971-1993	**Stato di conservazione**	buono
Valore storico	nessuno	**Edificio compreso in AT numero**	
Superficie coperta mq	186	**Numero piani FT (edificio principale)**	2
Altezza ml (edificio principale)	5	**Volume complessivo mc**	884
Note		**Vincolo**	-

Foto 1



Foto 2



Toponomimo/via:	viale Lenin Nikolaj	**UTOE**	2. Propaggini di Chiusi città

Estratto CTR

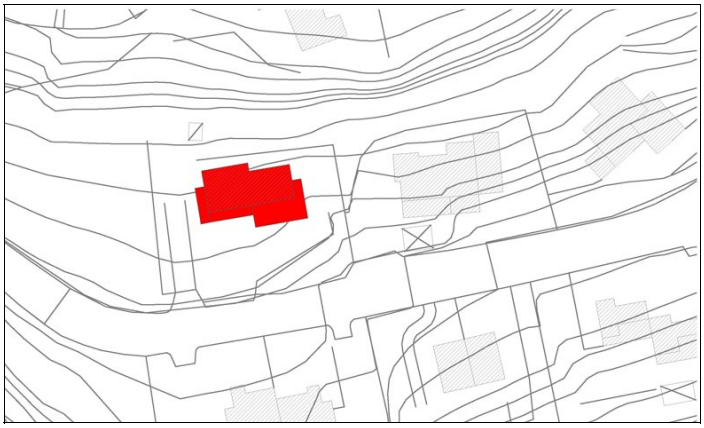

Estratto Catastale



Destinazione edificio da rilievo	residenziale	**Destinazione edificio da ctr**	edificio residenziale
Epoca di costruzione	1971-1993	**Stato di conservazione**	buono
Valore storico	nessuno	**Edificio compreso in AT numero**	
Superficie coperta mq	221	**Numero piani FT (edificio principale)**	2
Altezza ml (edificio principale)	7	**Volume complessivo mc**	1273
Note		**Vincolo**	-

Foto 1



Foto 2



Toponomimo/via: via degli Artigiani

UTOE 2. Propaggini di Chiusi città

Estratto CTR

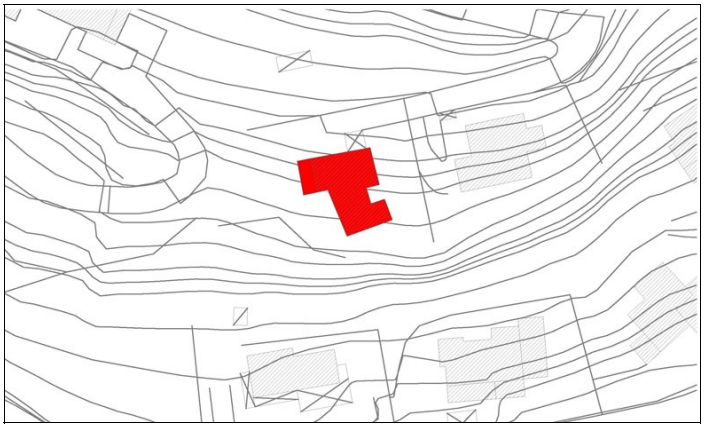

Estratto Catastale



Destinazione edificio da rilievo	residenziale	**Destinazione edificio da ctr**	edificio residenziale
Epoca di costruzione	1971-1993	**Stato di conservazione**	buono
Valore storico	nessuno	**Edificio compreso in AT numero**	
Superficie coperta mq	184	**Numero piani FT (edificio principale)**	2
Altezza ml (edificio principale)	7	**Volume complessivo mc**	1175
Note		**Vincolo**	-

Foto 1



Foto 2



SCHEDATURA PATRIMONIO EDILIZIO - CENTRI ABITATI *Scheda Numero:* **02 . 168**

Toponomimo/via: via Sereni

UTOE 2. Propaggini di Chiusi città

Estratto CTR

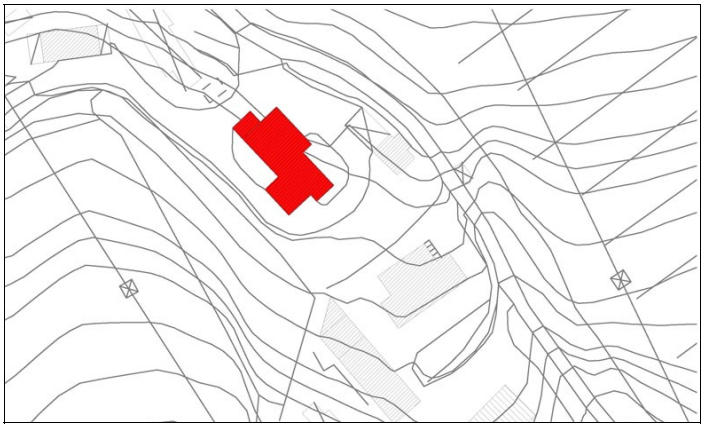

Estratto Catastale



Destinazione edificio da rilievo	residenziale
Epoca di costruzione	ante 1954
Valore storico	nessuno
Superficie coperta mq	196
Altezza ml (edificio principale)	4
Note	

Destinazione edificio da ctr	edificio residenziale
Stato di conservazione	buono
Edificio compreso in AT numero	
Numero piani FT (edificio principale)	1
Volume complessivo mc	858
Vincolo	-

Foto 1



Foto 2



SCHEDATURA PATRIMONIO EDILIZIO - CENTRI ABITATI *Scheda Numero:* **02 . 169**

Toponomimo/via: via Sereni

UTOE 2. Propaggini di Chiusi città

Estratto CTR

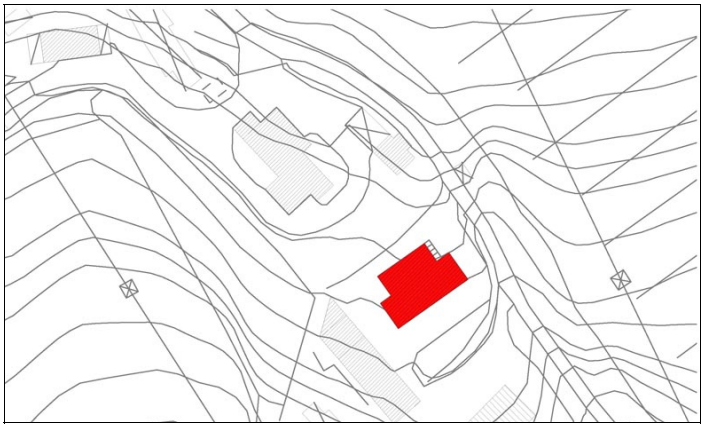

Estratto Catastale



Destinazione edificio da rilievo	residenziale
Epoca di costruzione	ante 1954
Valore storico	nessuno
Superficie coperta mq	163
Altezza ml (edificio principale)	6
Note	

Destinazione edificio da ctr	edificio residenziale
Stato di conservazione	mediocre
Edificio compreso in AT numero	
Numero piani FT (edificio principale)	2
Volume complessivo mc	956
Vincolo	-

Foto 1



Foto 2



Toponomimo/via: via Garibaldi

UTOE 2. Propaggini di Chiusi città

Estratto CTR



Estratto Catastale



Destinazione edificio da rilievo	residenziale
Epoca di costruzione	ante 1954
Valore storico	nessuno
Superficie coperta mq	172
Altezza ml (edificio principale)	7
Note	

Destinazione edificio da ctr	edificio residenziale
Stato di conservazione	buono
Edificio compreso in AT numero	
Numero piani FT (edificio principale)	2
Volume complessivo mc	1284
Vincolo	-

Foto 1



Foto 2



Toponomimo/via: via Garibaldi

UTOE 2. Propaggini di Chiusi città

Estratto CTR

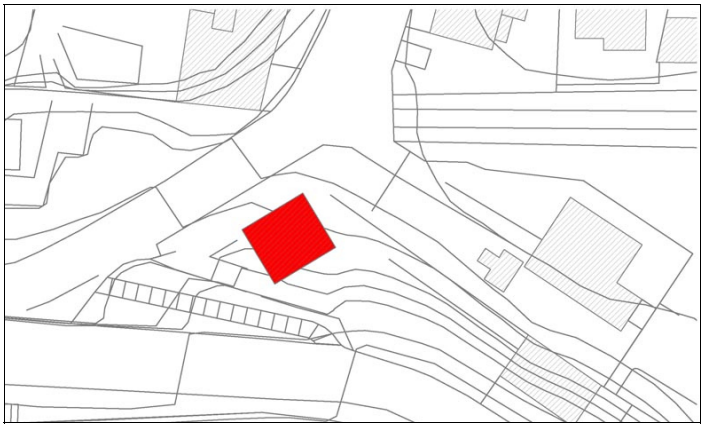

Estratto Catastale



Destinazione edificio da rilievo	residenziale	**Destinazione edificio da ctr**	edificio residenziale
Epoca di costruzione	ante 1954	**Stato di conservazione**	buono
Valore storico	nessuno	**Edificio compreso in AT numero**	
Superficie coperta mq	93	**Numero piani FT (edificio principale)**	3
Altezza ml (edificio principale)	10	**Volume complessivo mc**	940
Note		**Vincolo**	-

Foto 1



Foto 2



Toponomimo/via:	via Garibaldi	**UTOE**	2. Propaggini di Chiusi città

Estratto CTR



Estratto Catastale



Destinazione edificio da rilievo	residenziale	**Destinazione edificio da ctr**	edificio residenziale
Epoca di costruzione	ante 1954	**Stato di conservazione**	buono
Valore storico	nessuno	**Edificio compreso in AT numero**	
Superficie coperta mq	254	**Numero piani FT (edificio principale)**	3
Altezza ml (edificio principale)	10	**Volume complessivo mc**	1718
Note		**Vincolo**	-

Foto 1



Foto 2



Toponomimo/via: via Garibaldi

UTOE 2. Propaggini di Chiusi città

Estratto CTR



Estratto Catastale



Destinazione edificio da rilievo	commerciale	**Destinazione edificio da ctr**	edificio residenziale
Epoca di costruzione	ante 1954	**Stato di conservazione**	buono
Valore storico	nessuno	**Edificio compreso in AT numero**	
Superficie coperta mq	746	**Numero piani FT (edificio principale)**	3
Altezza ml (edificio principale)	10	**Volume complessivo mc**	8048
Note	Bene di interesse storico - artistico. CIMITERO CHIUSI	**Vincolo**	-

Foto 1



Foto 2



Toponomimo/via: via della Pietriccia

UTOE 2. Propaggini di Chiusi città

Estratto CTR



Estratto Catastale



Destinazione edificio da rilievo	commerciale	**Destinazione edificio da ctr**	edificio residenziale
Epoca di costruzione	ante 1954	**Stato di conservazione**	buono
Valore storico	nessuno	**Edificio compreso in AT numero**	
Superficie coperta mq	283	**Numero piani FT (edificio principale)**	3
Altezza ml (edificio principale)	10	**Volume complessivo mc**	2687
Note		**Vincolo**	-

Foto 1



Foto 2



Toponomimo/via:	via della Pietriccia	**UTOE**	2. Propaggini di Chiusi città

Estratto CTR



Estratto Catastale

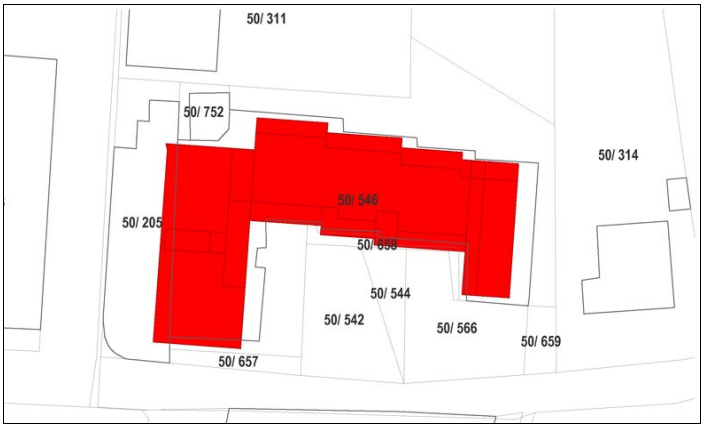

Destinazione edificio da rilievo	residenziale	**Destinazione edificio da ctr**	edificio residenziale
Epoca di costruzione	ante 1954	**Stato di conservazione**	buono
Valore storico	nessuno	**Edificio compreso in AT numero**	
Superficie coperta mq	944	**Numero piani FT (edificio principale)**	3
Altezza ml (edificio principale)	10	**Volume complessivo mc**	11231
Note		**Vincolo**	-

Foto 1



Foto 2



SCHEDATURA PATRIMONIO EDILIZIO - CENTRI ABITATI *Scheda Numero:* **02 . 176**

Toponomimo/via: via della Pietriccia

UTOE 2. Propaggini di Chiusi città

Estratto CTR

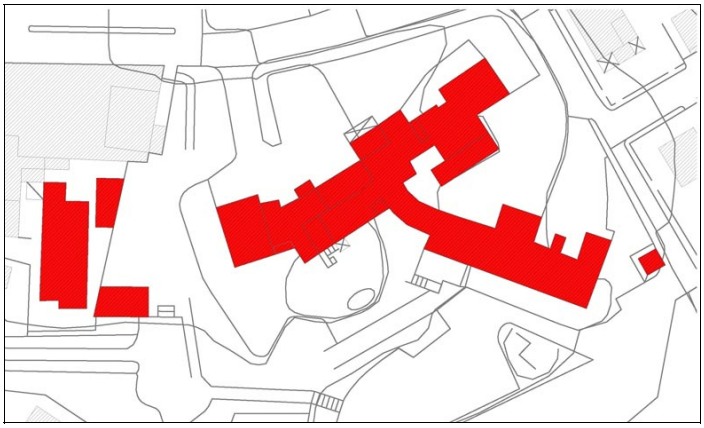

Estratto Catastale



Destinazione edificio da rilievo	servizi	**Destinazione edificio da ctr**	edificio residenziale
Epoca di costruzione	ante 1954	**Stato di conservazione**	buono
Valore storico	nessuno	**Edificio compreso in AT numero**	
Superficie coperta mq	1774	**Numero piani FT (edificio principale)**	3
Altezza ml (edificio principale)	9	**Volume complessivo mc**	13599
Note	Bene di interesse storico - artistico. EX OSPEDALE VIA DELLA PIETRICCIA	**Vincolo**	-

Foto 1



Foto 2



Toponomimo/via:	via della Pietriccia	**UTOE**	2. Propaggini di Chiusi città

Estratto CTR

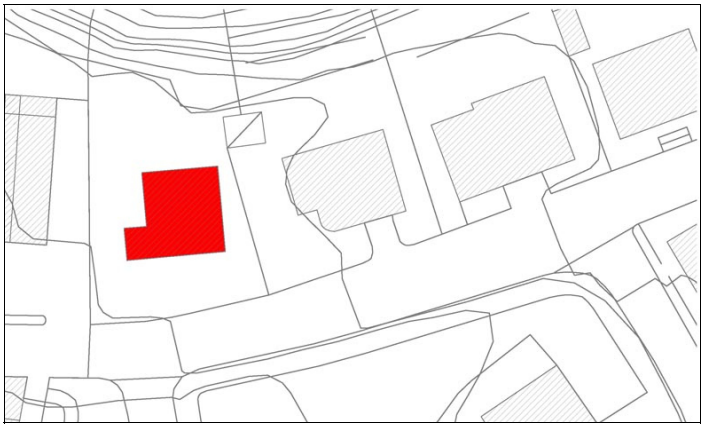

Estratto Catastale



Destinazione edificio da rilievo	residenziale	**Destinazione edificio da ctr**	edificio residenziale
Epoca di costruzione	ante 1954	**Stato di conservazione**	buono
Valore storico	nessuno	**Edificio compreso in AT numero**	
Superficie coperta mq	125	**Numero piani FT (edificio principale)**	3
Altezza ml (edificio principale)	8	**Volume complessivo mc**	975
Note		**Vincolo**	-

Foto 1



Foto 2



Toponomimo/via: via della Pietriccia

UTOE 2. Propaggini di Chiusi città

Estratto CTR

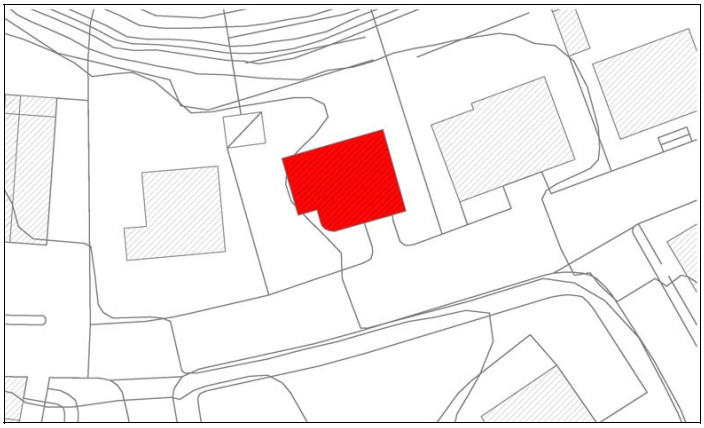

Estratto Catastale



Destinazione edificio da rilievo	residenziale	**Destinazione edificio da ctr**	edificio residenziale
Epoca di costruzione	ante 1954	**Stato di conservazione**	buono
Valore storico	nessuno	**Edificio compreso in AT numero**	
Superficie coperta mq	143	**Numero piani FT (edificio principale)**	3
Altezza ml (edificio principale)	9	**Volume complessivo mc**	1287
Note		**Vincolo**	-

Foto 1



Foto 2



Toponomimo/via:	via della Pietriccia	**UTOE**	2. Propaggini di Chiusi città

Estratto CTR



Estratto Catastale



Destinazione edificio da rilievo	residenziale	**Destinazione edificio da ctr**	edificio residenziale
Epoca di costruzione	ante 1954	**Stato di conservazione**	buono
Valore storico	nessuno	**Edificio compreso in AT numero**	
Superficie coperta mq	181	**Numero piani FT (edificio principale)**	2
Altezza ml (edificio principale)	6	**Volume complessivo mc**	1003
Note		**Vincolo**	-

Foto 1



Foto 2



Toponomimo/via: via della Pietriccia

UTOE 2. Propaggini di Chiusi città

Estratto CTR

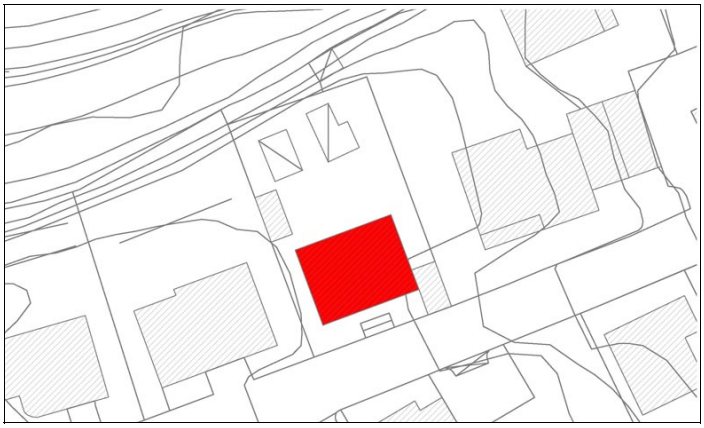

Estratto Catastale



Destinazione edificio da rilievo	residenziale	**Destinazione edificio da ctr**	edificio residenziale
Epoca di costruzione	ante 1954	**Stato di conservazione**	buono
Valore storico	nessuno	**Edificio compreso in AT numero**	
Superficie coperta mq	140	**Numero piani FT (edificio principale)**	2
Altezza ml (edificio principale)	6	**Volume complessivo mc**	854
Note		**Vincolo**	-

Foto 1



Foto 2



Toponomimo/via: via della Pietriccia

UTOE 2. Propaggini di Chiusi città

Estratto CTR

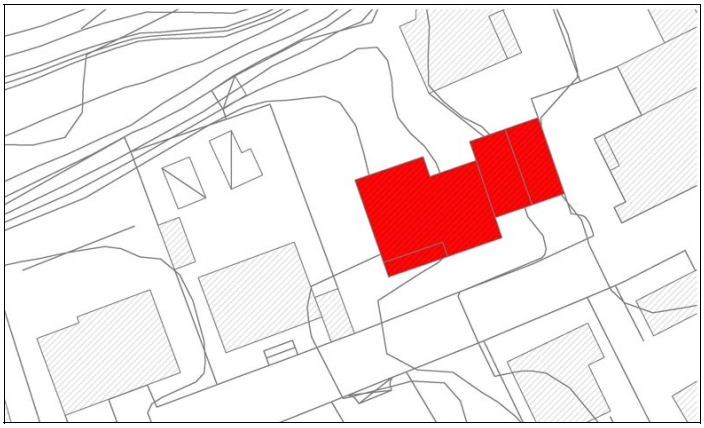

Estratto Catastale



Destinazione edificio da rilievo	residenziale	**Destinazione edificio da ctr**	edificio residenziale
Epoca di costruzione	ante 1954	**Stato di conservazione**	buono
Valore storico	nessuno	**Edificio compreso in AT numero**	
Superficie coperta mq	295	**Numero piani FT (edificio principale)**	2
Altezza ml (edificio principale)	7	**Volume complessivo mc**	1742
Note		**Vincolo**	-

Foto 1



Foto 2



Toponomimo/via: via della Pietriccia

UTOE 2. Propaggini di Chiusi città

Estratto CTR



Estratto Catastale



Destinazione edificio da rilievo	residenziale
Epoca di costruzione	ante 1954
Valore storico	nessuno
Superficie coperta mq	187
Altezza ml (edificio principale)	7
Note	

Destinazione edificio da ctr	edificio residenziale
Stato di conservazione	buono
Edificio compreso in AT numero	
Numero piani FT (edificio principale)	2
Volume complessivo mc	1267
Vincolo	-

Foto 1



Foto 2



Toponomimo/via: viale G. da Chiusi

UTOE 2. Propaggini di Chiusi città

Estratto CTR



Estratto Catastale



Destinazione edificio da rilievo	residenziale	**Destinazione edificio da ctr**	edificio residenziale
Epoca di costruzione	ante 1954	**Stato di conservazione**	buono
Valore storico	nessuno	**Edificio compreso in AT numero**	
Superficie coperta mq	206	**Numero piani FT (edificio principale)**	2
Altezza ml (edificio principale)	7	**Volume complessivo mc**	1256
Note		**Vincolo**	-

Foto 1



Foto 2



Toponomimo/via: via dei Forti

UTOE 2. Propaggini di Chiusi città

Estratto CTR



Estratto Catastale



Destinazione edificio da rilievo	residenziale	**Destinazione edificio da ctr**	edificio residenziale
Epoca di costruzione	ante 1954	**Stato di conservazione**	buono
Valore storico	nessuno	**Edificio compreso in AT numero**	
Superficie coperta mq	78	**Numero piani FT (edificio principale)**	2
Altezza ml (edificio principale)	6	**Volume complessivo mc**	469
Note		**Vincolo**	-

Foto 1



Foto 2



Toponomimo/via: via della Pietriccia

UTOE 2. Propaggini di Chiusi città

Estratto CTR



Estratto Catastale



Destinazione edificio da rilievo	residenziale	**Destinazione edificio da ctr**	edificio residenziale
Epoca di costruzione	ante 1954	**Stato di conservazione**	buono
Valore storico	nessuno	**Edificio compreso in AT numero**	
Superficie coperta mq	121	**Numero piani FT (edificio principale)**	2
Altezza ml (edificio principale)	7	**Volume complessivo mc**	892
Note		**Vincolo**	-

Foto 1



Foto 2



Toponomimo/via:	viale G. da Chiusi	**UTOE**	2. Propaggini di Chiusi città

Estratto CTR



Estratto Catastale



Destinazione edificio da rilievo	residenziale	**Destinazione edificio da ctr**	edificio residenziale
Epoca di costruzione	ante 1954	**Stato di conservazione**	buono
Valore storico	nessuno	**Edificio compreso in AT numero**	
Superficie coperta mq	86	**Numero piani FT (edificio principale)**	2
Altezza ml (edificio principale)	5	**Volume complessivo mc**	419
Note		**Vincolo**	-

Foto 1



Foto 2



Toponomimo/via: via dei Forti

UTOE 2. Propaggini di Chiusi città

Estratto CTR



Estratto Catastale



Destinazione edificio da rilievo	residenziale	**Destinazione edificio da ctr**	edificio residenziale
Epoca di costruzione	ante 1954	**Stato di conservazione**	buono
Valore storico	nessuno	**Edificio compreso in AT numero**	
Superficie coperta mq	450	**Numero piani FT (edificio principale)**	3
Altezza ml (edificio principale)	10	**Volume complessivo mc**	4362
Note		**Vincolo**	-

Foto 1



Foto 2



Toponomimo/via: via Torri del Fornello

UTOE 2. Propaggini di Chiusi città

Estratto CTR



Estratto Catastale



Destinazione edificio da rilievo	residenziale	**Destinazione edificio da ctr**	edificio residenziale
Epoca di costruzione	ante 1954	**Stato di conservazione**	buono
Valore storico	nessuno	**Edificio compreso in AT numero**	
Superficie coperta mq	146	**Numero piani FT (edificio principale)**	3
Altezza ml (edificio principale)	9	**Volume complessivo mc**	1328
Note		**Vincolo**	-

Foto 1



Foto 2



Toponomimo/via: viale Lenin Nikolaj

UTOE 2. Propaggini di Chiusi città

Estratto CTR



Estratto Catastale



Destinazione edificio da rilievo	residenziale	**Destinazione edificio da ctr**	edificio residenziale
Epoca di costruzione	1955-1970	**Stato di conservazione**	buono
Valore storico	nessuno	**Edificio compreso in AT numero**	
Superficie coperta mq	239	**Numero piani FT (edificio principale)**	2
Altezza ml (edificio principale)	6	**Volume complessivo mc**	1251
Note		**Vincolo**	-

Foto 1



Foto 2



Toponomimo/via:	via Torri del Fornello	**UTOE**	2. Propaggini di Chiusi città

Estratto CTR



Estratto Catastale



Destinazione edificio da rilievo	residenziale	**Destinazione edificio da ctr**	edificio residenziale
Epoca di costruzione	ante 1954	**Stato di conservazione**	buono
Valore storico	nessuno	**Edificio compreso in AT numero**	
Superficie coperta mq	88	**Numero piani FT (edificio principale)**	3
Altezza ml (edificio principale)	8	**Volume complessivo mc**	746
Note		**Vincolo**	-

Foto 1



Foto 2



Toponomimo/via:	via Torri del Fornello	**UTOE**	2. Propaggini di Chiusi città

Estratto CTR



Estratto Catastale



Destinazione edificio da rilievo	residenziale	**Destinazione edificio da ctr**	edificio residenziale
Epoca di costruzione	ante 1954	**Stato di conservazione**	buono
Valore storico	nessuno	**Edificio compreso in AT numero**	
Superficie coperta mq	288	**Numero piani FT (edificio principale)**	2
Altezza ml (edificio principale)	7	**Volume complessivo mc**	2027
Note		**Vincolo**	-

Foto 1



Foto 2



SCHEDATURA PATRIMONIO EDILIZIO - CENTRI ABITATI *Scheda Numero:* **02 . 192**

Toponomimo/via: via dei Forti

UTOE 2. Propaggini di Chiusi città

Estratto CTR



Estratto Catastale



Destinazione edificio da rilievo	residenziale	**Destinazione edificio da ctr**	edificio residenziale
Epoca di costruzione	ante 1954	**Stato di conservazione**	buono
Valore storico	nessuno	**Edificio compreso in AT numero**	
Superficie coperta mq	242	**Numero piani FT (edificio principale)**	3
Altezza ml (edificio principale)	8	**Volume complessivo mc**	1856
Note		**Vincolo**	-

Foto 1



Foto 2



Toponomimo/via: via dei Forti

UTOE 2. Propaggini di Chiusi città

Estratto CTR



Estratto Catastale



Destinazione edificio da rilievo	residenziale	**Destinazione edificio da ctr**	edificio residenziale
Epoca di costruzione	ante 1954	**Stato di conservazione**	buono
Valore storico	nessuno	**Edificio compreso in AT numero**	
Superficie coperta mq	169	**Numero piani FT (edificio principale)**	2
Altezza ml (edificio principale)	6	**Volume complessivo mc**	946
Note		**Vincolo**	-

Foto 1



Foto 2



Toponomimo/via:	via Garibaldi	**UTOE**	2. Propaggini di Chiusi città

Estratto CTR



Estratto Catastale



Destinazione edificio da rilievo	residenziale	**Destinazione edificio da ctr**	edificio residenziale
Epoca di costruzione	ante 1954	**Stato di conservazione**	buono
Valore storico	nessuno	**Edificio compreso in AT numero**	
Superficie coperta mq	116	**Numero piani FT (edificio principale)**	3
Altezza ml (edificio principale)	8	**Volume complessivo mc**	798
Note		**Vincolo**	-

Foto 1



Foto 2



Toponomimo/via:	via della Pietriccia	**UTOE**	2. Propaggini di Chiusi città

Estratto CTR



Estratto Catastale



Destinazione edificio da rilievo	residenziale	**Destinazione edificio da ctr**	edificio residenziale
Epoca di costruzione	ante 1954	**Stato di conservazione**	buono
Valore storico	nessuno	**Edificio compreso in AT numero**	
Superficie coperta mq	454	**Numero piani FT (edificio principale)**	2
Altezza ml (edificio principale)	5	**Volume complessivo mc**	2300
Note		**Vincolo**	-

Foto 1



Foto 2



Toponomimo/via: via della Pieticcia

UTOE 2. Propaggini di Chiusi città

Estratto CTR



Estratto Catastale



Destinazione edificio da rilievo	residenziale
Epoca di costruzione	ante 1954
Valore storico	nessuno
Superficie coperta mq	222
Altezza ml (edificio principale)	6
Note	

Destinazione edificio da ctr	edificio residenziale
Stato di conservazione	buono
Edificio compreso in AT numero	
Numero piani FT (edificio principale)	2
Volume complessivo mc	991
Vincolo	-

Foto 1



Foto 2



SCHEDATURA PATRIMONIO EDILIZIO - CENTRI ABITATI *Scheda Numero:* **02 . 197**

Toponomimo/via: via della Pietriccia

UTOE 2. Propaggini di Chiusi città

Estratto CTR



Estratto Catastale



Destinazione edificio da rilievo	residenziale	**Destinazione edificio da ctr**	edificio residenziale
Epoca di costruzione	ante 1954	**Stato di conservazione**	buono
Valore storico	nessuno	**Edificio compreso in AT numero**	
Superficie coperta mq	134	**Numero piani FT (edificio principale)**	2
Altezza ml (edificio principale)	6	**Volume complessivo mc**	710
Note		**Vincolo**	-

Foto 1



Foto 2



Toponomimo/via: via della Pietriccia

UTOE 2. Propaggini di Chiusi città

Estratto CTR



Estratto Catastale



Destinazione edificio da rilievo	residenziale	**Destinazione edificio da ctr**	edificio residenziale
Epoca di costruzione	ante 1954	**Stato di conservazione**	buono
Valore storico	nessuno	**Edificio compreso in AT numero**	
Superficie coperta mq	162	**Numero piani FT (edificio principale)**	2
Altezza ml (edificio principale)	7	**Volume complessivo mc**	701
Note		**Vincolo**	-

Foto 1



Foto 2



Toponomimo/via:	via della Pietriccia	**UTOE**	2. Propaggini di Chiusi città

Estratto CTR

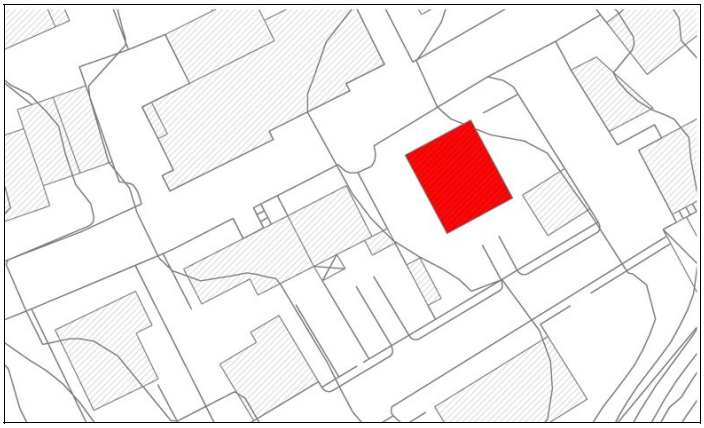

Estratto Catastale



Destinazione edificio da rilievo	residenziale	**Destinazione edificio da ctr**	edificio residenziale
Epoca di costruzione	ante 1954	**Stato di conservazione**	buono
Valore storico	nessuno	**Edificio compreso in AT numero**	
Superficie coperta mq	114	**Numero piani FT (edificio principale)**	2
Altezza ml (edificio principale)	7	**Volume complessivo mc**	765
Note		**Vincolo**	-

Foto 1



Foto 2



Toponomimo/via: via dei Forti

UTOE 2. Propaggini di Chiusi città

Estratto CTR



Estratto Catastale



Destinazione edificio da rilievo	residenziale	**Destinazione edificio da ctr**	edificio residenziale
Epoca di costruzione	ante 1954	**Stato di conservazione**	buono
Valore storico	nessuno	**Edificio compreso in AT numero**	
Superficie coperta mq	92	**Numero piani FT (edificio principale)**	2
Altezza ml (edificio principale)	5	**Volume complessivo mc**	436
Note		**Vincolo**	-

Foto 1



Foto 2



Toponomimo/via: via della Pietraccia

UTOE 2. Propaggini di Chiusi città

Estratto CTR



Estratto Catastale



Destinazione edificio da rilievo	residenziale	**Destinazione edificio da ctr**	edificio residenziale
Epoca di costruzione	ante 1954	**Stato di conservazione**	buono
Valore storico	nessuno	**Edificio compreso in AT numero**	
Superficie coperta mq	117	**Numero piani FT (edificio principale)**	2
Altezza ml (edificio principale)	6	**Volume complessivo mc**	514
Note		**Vincolo**	-

Foto 1



Foto 2



Toponomimo/via: via della Pietraccia

UTOE 2. Propaggini di Chiusi città

Estratto CTR



Estratto Catastale



Destinazione edificio da rilievo	residenziale	**Destinazione edificio da ctr**	edificio residenziale
Epoca di costruzione	ante 1954	**Stato di conservazione**	buono
Valore storico	nessuno	**Edificio compreso in AT numero**	
Superficie coperta mq	96	**Numero piani FT (edificio principale)**	1
Altezza ml (edificio principale)	3	**Volume complessivo mc**	335
Note		**Vincolo**	-

Foto 1



Foto 2



SCHEDATURA PATRIMONIO EDILIZIO - CENTRI ABITATI *Scheda Numero:* **02 . 203**

Toponomimo/via: via della Pietraccia

UTOE 2. Propaggini di Chiusi città

Estratto CTR



Estratto Catastale



Destinazione edificio da rilievo	residenziale	**Destinazione edificio da ctr**	edificio residenziale
Epoca di costruzione	ante 1954	**Stato di conservazione**	buono
Valore storico	nessuno	**Edificio compreso in AT numero**	
Superficie coperta mq	110	**Numero piani FT (edificio principale)**	2
Altezza ml (edificio principale)	7	**Volume complessivo mc**	770
Note		**Vincolo**	-

Foto 1



Foto 2



Toponomimo/via: via della Pietriccia

UTOE 2. Propaggini di Chiusi città

Estratto CTR



Estratto Catastale



Destinazione edificio da rilievo	residenziale	**Destinazione edificio da ctr**	edificio residenziale
Epoca di costruzione	ante 1954	**Stato di conservazione**	buono
Valore storico	nessuno	**Edificio compreso in AT numero**	
Superficie coperta mq	94	**Numero piani FT (edificio principale)**	1
Altezza ml (edificio principale)	4	**Volume complessivo mc**	346
Note		**Vincolo**	-

Foto 1



Foto 2



Toponomimo/via: via della Pietraccia

UTOE 2. Propaggini di Chiusi città

Estratto CTR



Estratto Catastale

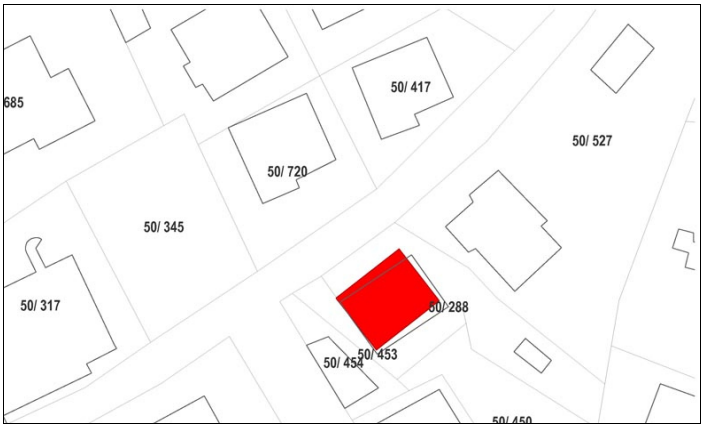

Destinazione edificio da rilievo	residenziale
Epoca di costruzione	ante 1954
Valore storico	nessuno
Superficie coperta mq	90
Altezza ml (edificio principale)	7
Note	

Destinazione edificio da ctr	edificio residenziale
Stato di conservazione	buono
Edificio compreso in AT numero	
Numero piani FT (edificio principale)	2
Volume complessivo mc	645
Vincolo	-

Foto 1



Foto 2



Toponomimo/via: via della Pietriccia

UTOE 2. Propaggini di Chiusi città

Estratto CTR



Estratto Catastale

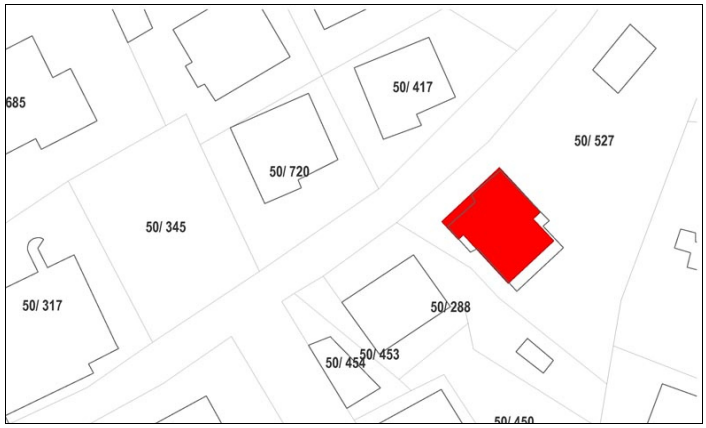

Destinazione edificio da rilievo	residenziale
Epoca di costruzione	ante 1954
Valore storico	nessuno
Superficie coperta mq	110
Altezza ml (edificio principale)	6
Note	

Destinazione edificio da ctr	edificio residenziale
Stato di conservazione	buono
Edificio compreso in AT numero	
Numero piani FT (edificio principale)	2
Volume complessivo mc	645
Vincolo	-

Foto 1



Foto 2



SCHEDATURA PATRIMONIO EDILIZIO - CENTRI ABITATI *Scheda Numero:* **02 . 207**

Toponomimo/via: via dei Forti

UTOE 2. Propaggini di Chiusi città

Estratto CTR



Estratto Catastale



Destinazione edificio da rilievo	residenziale
Epoca di costruzione	ante 1954
Valore storico	nessuno
Superficie coperta mq	96
Altezza ml (edificio principale)	8
Note	

Destinazione edificio da ctr	edificio residenziale
Stato di conservazione	buono
Edificio compreso in AT numero	
Numero piani FT (edificio principale)	2
Volume complessivo mc	769
Vincolo	-

Foto 1



Foto 2



SCHEDATURA PATRIMONIO EDILIZIO - CENTRI ABITATI *Scheda Numero:* **02 . 208**

Toponomimo/via: via Torri del Fornello

UTOE 2. Propaggini di Chiusi città

Estratto CTR



Estratto Catastale



Destinazione edificio da rilievo	residenziale	**Destinazione edificio da ctr**	edificio residenziale
Epoca di costruzione	ante 1954	**Stato di conservazione**	buono
Valore storico	nessuno	**Edificio compreso in AT numero**	
Superficie coperta mq	49	**Numero piani FT (edificio principale)**	2
Altezza ml (edificio principale)	6	**Volume complessivo mc**	304
Note		**Vincolo**	-

Foto 1



Foto 2



Toponomimo/via: via Torre del Fornello

UTOE 2. Propaggini di Chiusi città

Estratto CTR



Estratto Catastale



Destinazione edificio da rilievo	residenziale
Epoca di costruzione	ante 1954
Valore storico	nessuno
Superficie coperta mq	74
Altezza ml (edificio principale)	5
Note	

Destinazione edificio da ctr	edificio residenziale
Stato di conservazione	buono
Edificio compreso in AT numero	
Numero piani FT (edificio principale)	2
Volume complessivo mc	344
Vincolo	-

Foto 1



Foto 2



Toponomimo/via: via Torre del Fornello

UTOE 2. Propaggini di Chiusi città

Estratto CTR



Estratto Catastale



Destinazione edificio da rilievo	residenziale	**Destinazione edificio da ctr**	edificio residenziale
Epoca di costruzione	ante 1954	**Stato di conservazione**	buono
Valore storico	nessuno	**Edificio compreso in AT numero**	
Superficie coperta mq	289	**Numero piani FT (edificio principale)**	2
Altezza ml (edificio principale)	7	**Volume complessivo mc**	1713
Note		**Vincolo**	-

Foto 1



Foto 2



Toponomimo/via:	via Torre del Fornello	**UTOE**	2. Propaggini di Chiusi città

Estratto CTR



Estratto Catastale



Destinazione edificio da rilievo	residenziale	**Destinazione edificio da ctr**	edificio residenziale
Epoca di costruzione	ante 1954	**Stato di conservazione**	buono
Valore storico	nessuno	**Edificio compreso in AT numero**	
Superficie coperta mq	99	**Numero piani FT (edificio principale)**	2
Altezza ml (edificio principale)	6	**Volume complessivo mc**	612
Note		**Vincolo**	-

Foto 1



Foto 2



Toponomimo/via:	via Torre del Fornello	**UTOE**	2. Propaggini di Chiusi città

Estratto CTR



Estratto Catastale



Destinazione edificio da rilievo	residenziale	**Destinazione edificio da ctr**	edificio residenziale
Epoca di costruzione	ante 1954	**Stato di conservazione**	buono
Valore storico	nessuno	**Edificio compreso in AT numero**	
Superficie coperta mq	207	**Numero piani FT (edificio principale)**	2
Altezza ml (edificio principale)	6	**Volume complessivo mc**	1170
Note		**Vincolo**	-

Foto 1



Foto 2



Toponomimo/via: via della Pietriccia

UTOE 2. Propaggini di Chiusi città

Estratto CTR



Estratto Catastale



Destinazione edificio da rilievo	residenziale	**Destinazione edificio da ctr**	edificio residenziale
Epoca di costruzione	ante 1954	**Stato di conservazione**	buono
Valore storico	nessuno	**Edificio compreso in AT numero**	
Superficie coperta mq	90	**Numero piani FT (edificio principale)**	2
Altezza ml (edificio principale)	7	**Volume complessivo mc**	634
Note		**Vincolo**	-

Foto 1



Foto 2



SCHEDATURA PATRIMONIO EDILIZIO - CENTRI ABITATI *Scheda Numero:* **02 . 214**

Toponomimo/via:	via della Pietriccia	**UTOE**	2. Propaggini di Chiusi città

Estratto CTR



Estratto Catastale



Destinazione edificio da rilievo	residenziale	**Destinazione edificio da ctr**	edificio residenziale
Epoca di costruzione	ante 1954	**Stato di conservazione**	pessimo
Valore storico	nessuno	**Edificio compreso in AT numero**	
Superficie coperta mq	31	**Numero piani FT (edificio principale)**	1
Altezza ml (edificio principale)	3	**Volume complessivo mc**	88
Note		**Vincolo**	-

Foto 1



Foto 2



Toponomimo/via:	via della Pietriccia	**UTOE**	2. Propaggini di Chiusi città

Estratto CTR

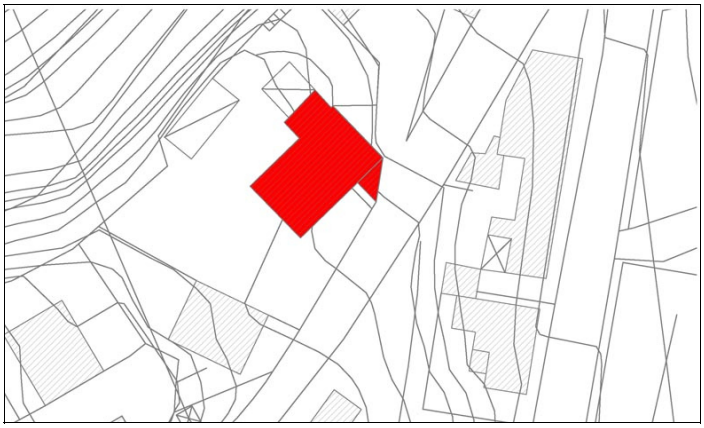

Estratto Catastale



Destinazione edificio da rilievo	residenziale	**Destinazione edificio da ctr**	edificio residenziale
Epoca di costruzione	ante 1954	**Stato di conservazione**	mediocre
Valore storico	nessuno	**Edificio compreso in AT numero**	
Superficie coperta mq	168	**Numero piani FT (edificio principale)**	3
Altezza ml (edificio principale)	9	**Volume complessivo mc**	1434
Note		**Vincolo**	-

Foto 1



Foto 2



Toponomimo/via: via della Pietriccia

UTOE 2. Propaggini di Chiusi città

Estratto CTR



Estratto Catastale



Destinazione edificio da rilievo	residenziale
Epoca di costruzione	ante 1954
Valore storico	nessuno
Superficie coperta mq	82
Altezza ml (edificio principale)	10
Note	

Destinazione edificio da ctr	edificio residenziale
Stato di conservazione	mediocre
Edificio compreso in AT numero	
Numero piani FT (edificio principale)	3
Volume complessivo mc	840
Vincolo	-

Foto 1



Foto 2



Toponomimo/via: via della Pietriccia

UTOE 2. Propaggini di Chiusi città

Estratto CTR



Estratto Catastale

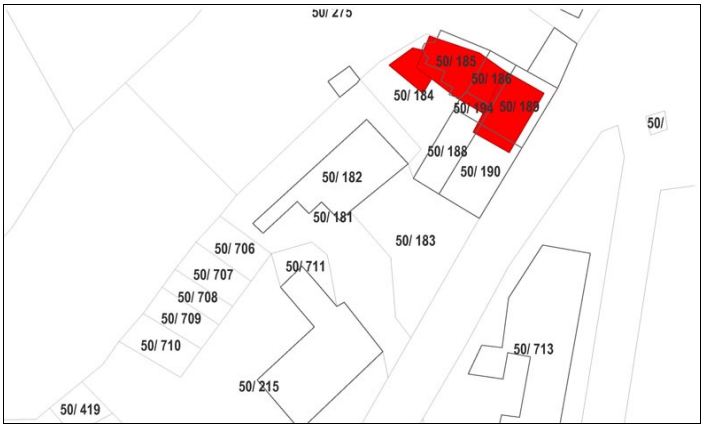

Destinazione edificio da rilievo	residenziale	**Destinazione edificio da ctr**	edificio residenziale
Epoca di costruzione	ante 1954	**Stato di conservazione**	buono
Valore storico	nessuno	**Edificio compreso in AT numero**	
Superficie coperta mq	271	**Numero piani FT (edificio principale)**	3
Altezza ml (edificio principale)	8	**Volume complessivo mc**	1059
Note		**Vincolo**	-

Foto 1



Foto 2



SCHEDATURA PATRIMONIO EDILIZIO - CENTRI ABITATI *Scheda Numero:* **02 . 219**

Toponomimo/via: via della Pietriccia

UTOE 2. Propaggini di Chiusi città

Estratto CTR



Estratto Catastale



Destinazione edificio da rilievo	residenziale	**Destinazione edificio da ctr**	edificio residenziale
Epoca di costruzione	ante 1954	**Stato di conservazione**	buono
Valore storico	nessuno	**Edificio compreso in AT numero**	
Superficie coperta mq	48	**Numero piani FT (edificio principale)**	2
Altezza ml (edificio principale)	6	**Volume complessivo mc**	448
Note		**Vincolo**	-

Foto 1



Foto 2



Toponomimo/via:	via della Pietriccia	**UTOE**	2. Propaggini di Chiusi città

Estratto CTR

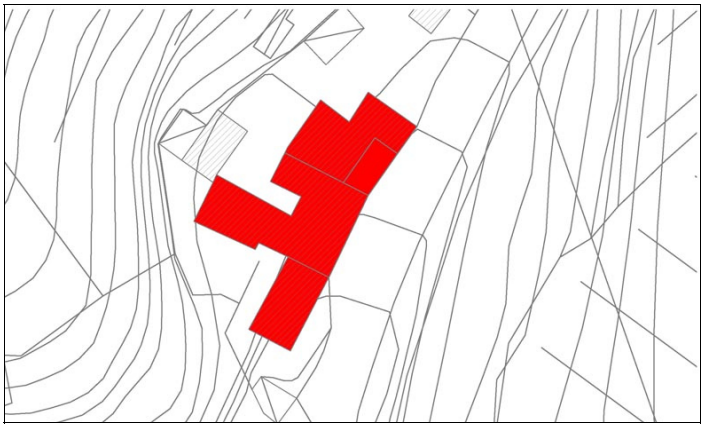

Estratto Catastale



Destinazione edificio da rilievo	residenziale	**Destinazione edificio da ctr**	edificio residenziale
Epoca di costruzione	ante 1954	**Stato di conservazione**	buono
Valore storico	nessuno	**Edificio compreso in AT numero**	
Superficie coperta mq	372	**Numero piani FT (edificio principale)**	2
Altezza ml (edificio principale)	6	**Volume complessivo mc**	2156
Note		**Vincolo**	-

Foto 1



Foto 2



SCHEDATURA PATRIMONIO EDILIZIO - CENTRI ABITATI *Scheda Numero:* **02 . 221**

Toponomimo/via:	strada del cimitero	**UTOE**	2. Propaggini di Chiusi città

Estratto CTR

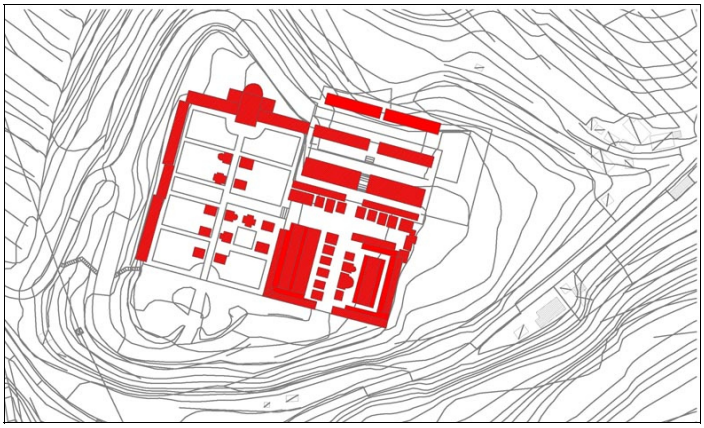

Estratto Catastale



Destinazione edificio da rilievo	servizi	**Destinazione edificio da ctr**	edificio residenziale
Epoca di costruzione	ante 1954	**Stato di conservazione**	buono
Valore storico	storico	**Edificio compreso in AT numero**	
Superficie coperta mq	3978	**Numero piani FT (edificio principale)**	1
Altezza ml (edificio principale)	4	**Volume complessivo mc**	18612
Note	Bene di interesse storico - artistico. CIMITERO CHIUSI	**Vincolo**	-

Foto 1



Foto 2

SCHEDATURA PATRIMONIO EDILIZIO - CENTRI ABITATI *Scheda Numero:* **02 . 222**

Toponomimo/via: via delle Torri

UTOE 2. Propaggini di Chiusi città

Estratto CTR



Estratto Catastale



Destinazione edificio da rilievo	residenziale	**Destinazione edificio da ctr**	edificio residenziale
Epoca di costruzione	ante 1954	**Stato di conservazione**	buono
Valore storico	nessuno	**Edificio compreso in AT numero**	
Superficie coperta mq	114	**Numero piani FT (edificio principale)**	2
Altezza ml (edificio principale)	5	**Volume complessivo mc**	516
Note		**Vincolo**	-

Foto 1



Foto 2



Toponomimo/via: via delle Torri

UTOE 2. Propaggini di Chiusi città

Estratto CTR



Estratto Catastale

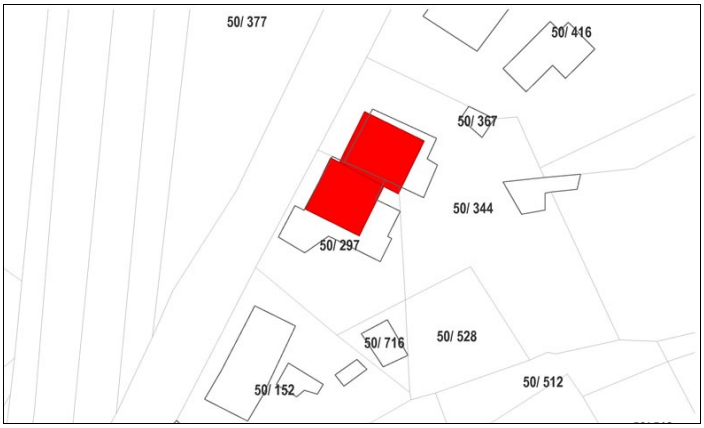

Destinazione edificio da rilievo	residenziale	**Destinazione edificio da ctr**	edificio residenziale
Epoca di costruzione	ante 1954	**Stato di conservazione**	buono
Valore storico	nessuno	**Edificio compreso in AT numero**	
Superficie coperta mq	165	**Numero piani FT (edificio principale)**	2
Altezza ml (edificio principale)	6	**Volume complessivo mc**	809
Note		**Vincolo**	-

Foto 1



Foto 2



Toponomimo/via: via delle Torri

UTOE 2. Propaggini di Chiusi città

Estratto CTR



Estratto Catastale



Destinazione edificio da rilievo	residenziale
Epoca di costruzione	1955-1970
Valore storico	nessuno
Superficie coperta mq	84
Altezza ml (edificio principale)	8
Note	

Destinazione edificio da ctr	edificio residenziale
Stato di conservazione	buono
Edificio compreso in AT numero	
Numero piani FT (edificio principale)	3
Volume complessivo mc	671
Vincolo	-

Foto 1



Foto 2



Toponomimo/via: via delle Torri

UTOE 2. Propaggini di Chiusi città

Estratto CTR



Estratto Catastale



Destinazione edificio da rilievo	residenziale	**Destinazione edificio da ctr**	edificio residenziale
Epoca di costruzione	1955-1970	**Stato di conservazione**	buono
Valore storico	nessuno	**Edificio compreso in AT numero**	
Superficie coperta mq	85	**Numero piani FT (edificio principale)**	2
Altezza ml (edificio principale)	7	**Volume complessivo mc**	618
Note		**Vincolo**	-

Foto 1



Foto 2



Toponomimo/via: via delle Torri

UTOE 2. Propaggini di Chiusi città

Estratto CTR



Estratto Catastale



Destinazione edificio da rilievo	residenziale	**Destinazione edificio da ctr**	edificio residenziale
Epoca di costruzione	1955-1970	**Stato di conservazione**	buono
Valore storico	nessuno	**Edificio compreso in AT numero**	
Superficie coperta mq	102	**Numero piani FT (edificio principale)**	2
Altezza ml (edificio principale)	8	**Volume complessivo mc**	802
Note		**Vincolo**	-

Foto 1



Foto 2



SCHEDATURA PATRIMONIO EDILIZIO - CENTRI ABITATI *Scheda Numero:* **02 . 227**

Toponomimo/via:	via delle Torri	**UTOE**	2. Propaggini di Chiusi città

Estratto CTR



Estratto Catastale



Destinazione edificio da rilievo	residenziale	**Destinazione edificio da ctr**	edificio residenziale
Epoca di costruzione	ante 1954	**Stato di conservazione**	buono
Valore storico	nessuno	**Edificio compreso in AT numero**	
Superficie coperta mq	292	**Numero piani FT (edificio principale)**	2
Altezza ml (edificio principale)	6	**Volume complessivo mc**	1703
Note		**Vincolo**	-

Foto 1



Foto 2



SCHEDATURA PATRIMONIO EDILIZIO - CENTRI ABITATI *Scheda Numero:* **02 . 228**

Toponomimo/via: via delle Torri

UTOE 2. Propaggini di Chiusi città

Estratto CTR



Estratto Catastale



Destinazione edificio da rilievo	residenziale	**Destinazione edificio da ctr**	edificio residenziale
Epoca di costruzione	1955-1970	**Stato di conservazione**	buono
Valore storico	nessuno	**Edificio compreso in AT numero**	
Superficie coperta mq	141	**Numero piani FT (edificio principale)**	1
Altezza ml (edificio principale)	4	**Volume complessivo mc**	613
Note		**Vincolo**	-

Foto 1



Foto 2



Toponomimo/via: via delle Torri

UTOE 2. Propaggini di Chiusi città

Estratto CTR

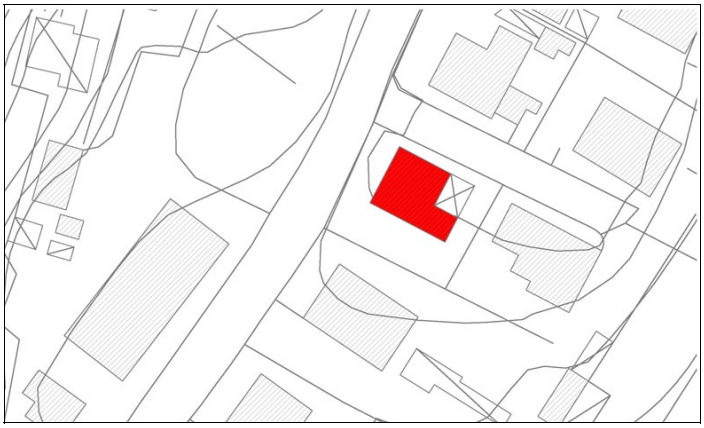

Estratto Catastale



Destinazione edificio da rilievo	residenziale	**Destinazione edificio da ctr**	edificio residenziale
Epoca di costruzione	1955-1970	**Stato di conservazione**	buono
Valore storico	nessuno	**Edificio compreso in AT numero**	
Superficie coperta mq	101	**Numero piani FT (edificio principale)**	2
Altezza ml (edificio principale)	5	**Volume complessivo mc**	495
Note		**Vincolo**	-

Foto 1



Foto 2



Toponomimo/via: via delle Torri

UTOE 2. Propaggini di Chiusi città

Estratto CTR



Estratto Catastale



Destinazione edificio da rilievo	residenziale	**Destinazione edificio da ctr**	edificio residenziale
Epoca di costruzione	1955-1970	**Stato di conservazione**	buono
Valore storico	nessuno	**Edificio compreso in AT numero**	
Superficie coperta mq	138	**Numero piani FT (edificio principale)**	2
Altezza ml (edificio principale)	6	**Volume complessivo mc**	873
Note		**Vincolo**	-

Foto 1



Foto 2



Toponomimo/via:	via delle Torri	**UTOE**	2. Propaggini di Chiusi città

Estratto CTR



Estratto Catastale



Destinazione edificio da rilievo	residenziale	**Destinazione edificio da ctr**	edificio residenziale
Epoca di costruzione	1955-1970	**Stato di conservazione**	buono
Valore storico	nessuno	**Edificio compreso in AT numero**	
Superficie coperta mq	119	**Numero piani FT (edificio principale)**	2
Altezza ml (edificio principale)	5	**Volume complessivo mc**	603
Note		**Vincolo**	-

Foto 1



Foto 2



Toponomimo/via: via delle Torri

UTOE 2. Propaggini di Chiusi città

Estratto CTR

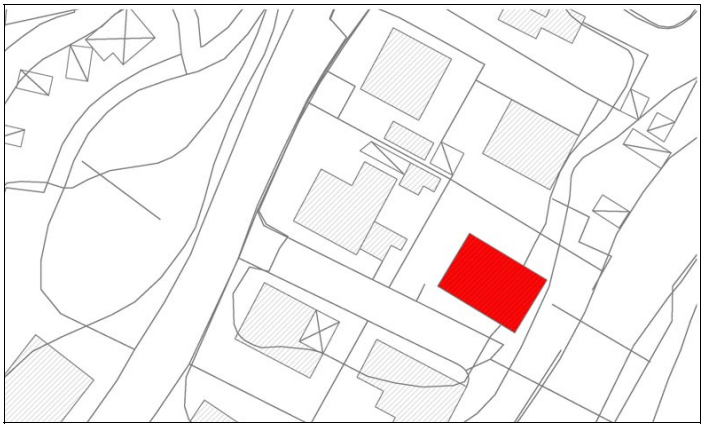

Estratto Catastale



Destinazione edificio da rilievo	residenziale	**Destinazione edificio da ctr**	edificio residenziale
Epoca di costruzione	1955-1970	**Stato di conservazione**	buono
Valore storico	nessuno	**Edificio compreso in AT numero**	
Superficie coperta mq	128	**Numero piani FT (edificio principale)**	2
Altezza ml (edificio principale)	6	**Volume complessivo mc**	742
Note		**Vincolo**	-

Foto 1



Foto 2



Toponomimo/via: via delle Tassinaie

UTOE 2. Propaggini di Chiusi città

Estratto CTR



Estratto Catastale



Destinazione edificio da rilievo	residenziale	**Destinazione edificio da ctr**	edificio residenziale
Epoca di costruzione	1955-1970	**Stato di conservazione**	buono
Valore storico	nessuno	**Edificio compreso in AT numero**	
Superficie coperta mq	105	**Numero piani FT (edificio principale)**	2
Altezza ml (edificio principale)	6	**Volume complessivo mc**	623
Note		**Vincolo**	-

Foto 1



Foto 2



Toponomimo/via: via delle Torri

UTOE 2. Propaggini di Chiusi città

Estratto CTR



Estratto Catastale



Destinazione edificio da rilievo	residenziale	**Destinazione edificio da ctr**	edificio residenziale
Epoca di costruzione	1955-1970	**Stato di conservazione**	buono
Valore storico	nessuno	**Edificio compreso in AT numero**	
Superficie coperta mq	107	**Numero piani FT (edificio principale)**	2
Altezza ml (edificio principale)	6	**Volume complessivo mc**	690
Note		**Vincolo**	-

Foto 1



Foto 2



Toponomimo/via: via delle Tassinaie

UTOE 2. Propaggini di Chiusi città

Estratto CTR



Estratto Catastale



Destinazione edificio da rilievo	residenziale	**Destinazione edificio da ctr**	edificio residenziale
Epoca di costruzione	1971-1993	**Stato di conservazione**	buono
Valore storico	nessuno	**Edificio compreso in AT numero**	
Superficie coperta mq	170	**Numero piani FT (edificio principale)**	2
Altezza ml (edificio principale)	6	**Volume complessivo mc**	807
Note		**Vincolo**	-

Foto 1



Foto 2



Toponomimo/via:	via delle Tassinaie	**UTOE**	2. Propaggini di Chiusi città

Estratto CTR



Estratto Catastale



Destinazione edificio da rilievo	residenziale	**Destinazione edificio da ctr**	edificio residenziale
Epoca di costruzione	1971-1993	**Stato di conservazione**	buono
Valore storico	nessuno	**Edificio compreso in AT numero**	
Superficie coperta mq	164	**Numero piani FT (edificio principale)**	2
Altezza ml (edificio principale)	6	**Volume complessivo mc**	991
Note		**Vincolo**	-

Foto 1



Foto 2



Toponomimo/via: via delle Tassinaie

UTOE 2. Propaggini di Chiusi città

Estratto CTR



Estratto Catastale



Destinazione edificio da rilievo	residenziale	**Destinazione edificio da ctr**	edificio residenziale
Epoca di costruzione	ante 1954	**Stato di conservazione**	buono
Valore storico	nessuno	**Edificio compreso in AT numero**	
Superficie coperta mq	214	**Numero piani FT (edificio principale)**	2
Altezza ml (edificio principale)	6	**Volume complessivo mc**	1305
Note		**Vincolo**	-

Foto 1



Foto 2



Toponomimo/via: via delle Tassinaie

UTOE 2. Propaggini di Chiusi città

Estratto CTR

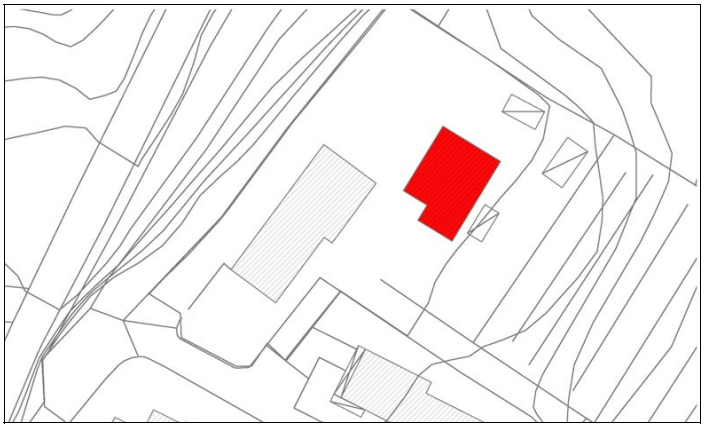

Estratto Catastale



Destinazione edificio da rilievo	residenziale	**Destinazione edificio da ctr**	edificio residenziale
Epoca di costruzione	ante 1954	**Stato di conservazione**	mediocre
Valore storico	nessuno	**Edificio compreso in AT numero**	
Superficie coperta mq	133	**Numero piani FT (edificio principale)**	1
Altezza ml (edificio principale)	4	**Volume complessivo mc**	493
Note		**Vincolo**	-

Foto 1



Foto 2